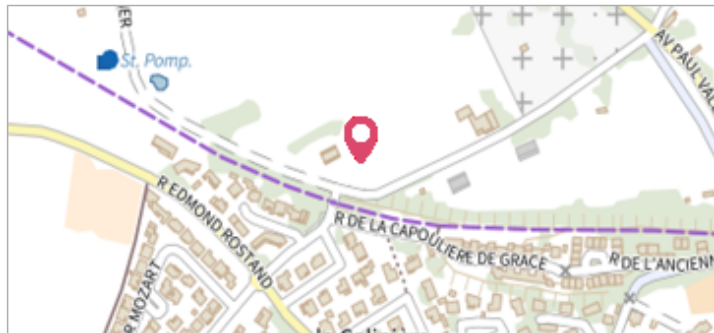
	Commune : MARSILLARGUES	Rivière : Le Vidourle
6235 Chemin des Ortolans		
Commentaires : Adresse approximative (BD ADRESSE au plus proche voisin). Poteau en béton d'une clôture grillagée, face à l'ouvrage sous la voie SNCF	1	
Repère(s) sur le site		


GÉNÉRAL	
Unité de gestion : Grand Delta	
Code : GARD_S_vid_23	Date de mise à jour : 17/01/2017
Auteur : SPC GD	



GÉOLOCALISATION	
Coordonnées WGS84 : X: 4.17181900 / Y: 43.67023400	
Coordonnées RGF93 (Lambert 93) X: 794527.49 / Y: 6286389.86	
Coordonnées RGF93 (ETRS89) : X: 4.171819 / Y: 43.670234	
Code Hydro : Y34-0400	Rive de référence : Non renseigné




Vue du site

	9 Septembre 2002	Altitude calculée de l'eau : 7.741 m
	Nature de l'inondation : Débordement de cours d'eau	Nature du repère : Laisse d'inondation

Commentaires : Débordement de cours d'eau et phénomènes de ruissellement.	
--	--

GÉNÉRAL	
Code : GARD_R_vid_23_1	Date de mise à jour :
Auteur : SPC GD	09/09/2017



MARQUE	
Maximum de l'inondation : Oui	
Visibilité : Non renseigné	État du repère : Non renseigné
Pérennité : Aucune	Repère calculé : Non renseigné
PHEC : Non renseigné	

SOURCE DE REPÉRAGE : RECUEIL DES DONNÉES DES PLUS HAUTES EAUX DU 9 SEPTEMBRE 2002 SUR LE DÉPARTEMENT DU GARD -	
Type de repérage : Campagne de terrain post-inondation	
Organisme : STRATEGIS	

NIVELLEMENT D'ORIGINE	
Méthode : Non renseigné	
Organisme : SCP RICHER	
Référence nivelée : Autre type de référence	
Description référence du repère : Sol	
Système altimétrique : NGF IGN 1969 (système normal)	
Altitude de la référence (en m) : 6.311 m	
Différence entre le niveau d'eau et la référence (en m) : 1.430 m	
Altitude calculée de l'eau (en m) : 7.741 m	