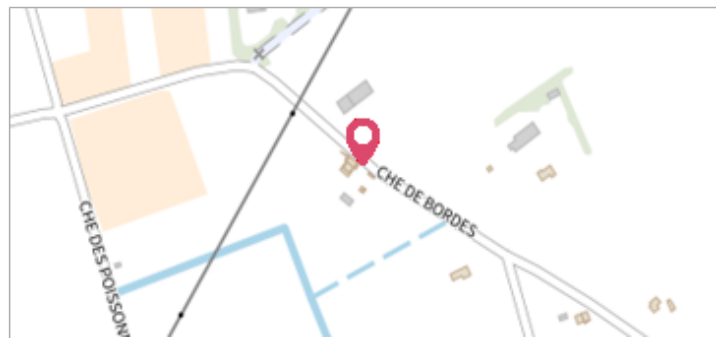


	Commune : <b>SAINT-LAURENT-D'AIGOUZE</b>	Rivière : <b>Le Vidourle</b>
<b>6190 Chemin de Bordes</b>		
<b>Commentaires</b> : Adresse approximative (BD ADRESSE au plus proche voisin). Lieu dit 'Le Mazet'	<b>1</b>	Repère(s) sur le site

<b>GÉNÉRAL</b>
<b>Unité de gestion</b> : Grand Delta
<b>Code</b> : GARD_S_vid_120
<b>Date de mise à jour</b> : 17/01/2017
<b>Auteur</b> : SPC GD



<b>GÉOLOCALISATION</b>
<b>Coordonnées WGS84</b> : X: 4.21125400 / Y: 43.63270700
<b>Coordonnées RGF93 (Lambert 93)</b> X: 797772.33 / Y: 6282267.74
<b>Coordonnées RGF93 (ETRS89)</b> : X: 4.211254 / Y: 43.632707
<b>Code Hydro</b> : Y34-0400 <b>Rive de référence</b> : Non renseigné



	<b>9 Septembre 2002</b>	Altitude calculée de l'eau : <b>2.421 m</b>
Nature de l'inondation : <b>Débordement de cours d'eau</b>		Nature du repère : <b>Laisse d'inondation</b>
<b>Commentaires</b> : Débordement de cours d'eau et phénomènes de ruissellement.		

<b>GÉNÉRAL</b>
<b>Code</b> : GARD_R_vid_120_1
<b>Date de mise à jour</b> :
<b>Auteur</b> : SPC GD
09/11/2021



<b>MARQUE</b>
<b>Maximum de l'inondation</b> : Oui
<b>Visibilité</b> : Non renseigné
<b>État du repère</b> : Non renseigné
<b>Pérennité</b> : Aucune
<b>Repère calculé</b> : Non renseigné
<b>PHEC</b> : Non renseigné

<b>SOURCE DE REPÉRAGE : RECUEIL DES DONNÉES DES PLUS HAUTES EAUX DU 9 SEPTEMBRE 2002 SUR LE DÉPARTEMENT DU GARD -</b>
<b>Type de repérage</b> : Campagne de terrain post-inondation
<b>Organisme</b> : STRATEGIS

<b>NIVELLEMENT D'ORIGINE</b>
<b>Méthode</b> : Non renseigné
<b>Organisme</b> : SCP RICHER
<b>Référence nivelée</b> : Autre type de référence
<b>Description référence du repère</b> : Petit muret
<b>Système altimétrique</b> : NGF IGN 1969 (système normal)
<b>Altitude de la référence (en m)</b> : 2.271 m
<b>Différence entre le niveau d'eau et la référence (en m)</b> : 0.150 m
<b>Altitude calculée de l'eau (en m)</b> : 2.421 m