
Commune : **SOMMIERES**

Rivière : **Le Vidourle**

13 Quai Frédéric Gaussorgues

Commentaires : Adresse approximative (BD ADRESSE au plus proche voisin).

9 Repère(s) sur le site

GÉNÉRAL

Unité de gestion : Grand Delta

Code : GARD_S_vid_115 **Date de mise à jour** : 17/01/2017

Auteur : SPC GD




GÉOLOCALISATION


Coordonnées WGS84 : X: 4.08888500 / Y: 43.78304100

Coordonnées RGF93 (Lambert 93) X: 787664.99 / Y: 6298829.24

Coordonnées RGF93 (ETRS89) : X: 4.088885 / Y: 43.783041

Code Hydro: Y34-0400 **Rive de référence**: Non renseigné




Octobre 1891

Nature de l'inondation : **Débordement de cours d'eau**


Nature du repère : **Plaque**

Commentaires : Montant porte intérieur - ancien repère SIAV, fiche DDE - plus d'informations : https://infogeo.gard.fr/Territoire/Fichiers/NOE/Reperes_fiches/388.pdf

GÉNÉRAL

Code : GARD_R_vid_115_3 **Date de mise à jour** : 28/01/2022

Auteur : SPC GD



MARQUE

Maximum de l'inondation : Oui

Visibilité : Non renseigné **État du repère** : Moyen

Pérennité : Moyenne **Repère calculé** : Non renseigné

PHEC : Non renseigné

SOURCE DE REPÉRAGE : RECENSEMENT DES REPÈRES DE CRUES DE L'OBSERVATOIRE DU GARD DU RISQUE INONDATION NOE -

Type de repérage : Source bibliographique

Organisme : Observatoire du risque inondation du département du Gard NOE