


| | | |
|---|-------------------------|--------------------------|
|  | Commune : COMPS | Rivière : Le Gard |
| | 8 Rue des Arènes | |

Commentaires : Adresse approximative (BD ADRESSE au plus proche voisin). Haut de l'escalier

6 Repère(s) sur le site

GÉNÉRAL


Unité de gestion : Grand Delta
Code : GARD_S_gav_35
Auteur : SPC GD


Date de mise à jour : 17/01/2017



GÉOLOCALISATION

Coordonnées WGS84 : X: 4.60715600 / Y: 43.85392800
Coordonnées RGF93 (Lambert 93) : X: 829225.3 / Y: 6307417.19
Coordonnées RGF93 (ETRS89) : X: 4.607156 / Y: 43.853928
Code Hydro: V71-0400
Rive de référence: Non renseigné



| | | |
|---|--|---|
|  | 9 Septembre 2002 | Altitude calculée de l'eau : non déterminé |
| | Nature de l'inondation : Débordement de cours d'eau | Nature du repère : Laisse d'inondation |

Commentaires : Débordement de cours d'eau et phénomènes de ruissellement.

GÉNÉRAL

Code : GARD_R_gav_35_1
Auteur : SPC GD

Date de mise à jour : 17/04/2018

MARQUE

Maximum de l'inondation : Oui
Visibilité : Non renseigné
Pérennité : Aucune
PHEC : Non renseigné

État du repère : Non renseigné
Repère calculé : Non renseigné

SOURCE DE REPÉRAGE : RECUEIL DES DONNÉES DES PLUS HAUTES EAUX DU 9 SEPTEMBRE 2002 SUR LE DÉPARTEMENT DU GARD -

Type de repérage : Campagne de terrain post-inondation
Organisme : STRATEGIS

NIVELLEMENT D'ORIGINE

Méthode : Non renseigné
Organisme : SCP RICHER
Référence nivelée : Autre type de référence
Description référence du repère : Escalier
Système altimétrique : NGF IGN 1969 (système normal)
Différence entre le niveau d'eau et la référence (en m) : 2.030 m