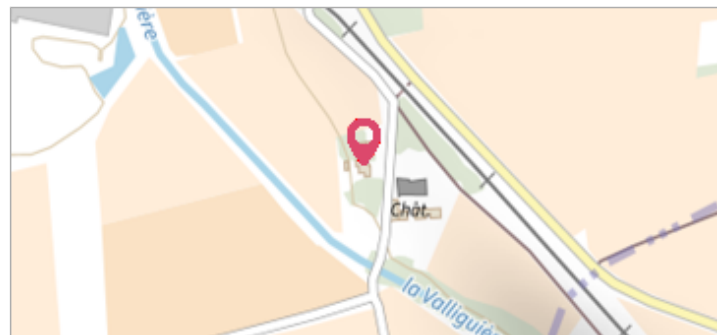
	Commune : REMOULINS 5539 Rabasse #1	Rivière : Le Gard
Commentaires : Adresse approximative (BD ADRESSE au plus proche voisin). Sur la porte fenêtre		1 Repère(s) sur le site


GÉNÉRAL	
Unité de gestion : Grand Delta	
Code : GARD_S_gav_231	Date de mise à jour : 17/01/2017
Auteur : SPC GD	




GÉOLOCALISATION	
Coordonnées WGS84 : X: 4.57965800 / Y: 43.93533800	
Coordonnées RGF93 (Lambert 93) : X: 826833.63 / Y: 6316416.97	
Coordonnées RGF93 (ETRS89) : X: 4.579658 / Y: 43.935338	
Code Hydro: V71-0400	Rive de référence: Non renseigné



Vue du site

	9 Septembre 2002 Nature de l'inondation : Débordement de cours d'eau	Altitude calculée de l'eau : 21.958 m Nature du repère : Laisse d'inondation
Commentaires : Débordement de cours d'eau et phénomènes de ruissellement.		

GÉNÉRAL	
Code : GARD_R_gav_231_1	Date de mise à jour : 19/02/2018
Auteur : SPC GD	



MARQUE	
Maximum de l'inondation : Oui	
Visibilité : Non renseigné	État du repère : Non renseigné
Pérennité : Aucune	Repère calculé : Non renseigné
PHEC : Non renseigné	

SOURCE DE REPÉRAGE : RECUEIL DES DONNÉES DES PLUS HAUTES EAUX DU 9 SEPTEMBRE 2002 SUR LE DÉPARTEMENT DU GARD -
Type de repérage : Campagne de terrain post-inondation Organisme : STRATEGIS

NIVELLEMENT D'ORIGINE	
Méthode : Non renseigné	
Organisme : SCP RICHER	
Référence nivelée : Autre type de référence	
Description référence du repère : Sol	
Système altimétrique : NGF IGN 1969 (système normal)	
Altitude de la référence (en m) : 21.078 m	
Différence entre le niveau d'eau et la référence (en m) : 0.880 m	
Altitude calculée de l'eau (en m) : 21.958 m	