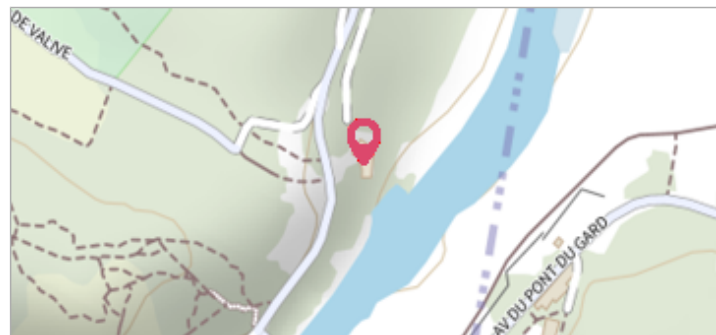
	Commune : VERS-PONT-DU-GARD	Rivière : Le Gard
	5294 Route du Pont du Gard, L'ESTEL #2	
Commentaires : Adresse approximative (BD ADRESSE au plus proche voisin). Sur la gouttière		1 Repère(s) sur le site


GÉNÉRAL


Unité de gestion : Grand Delta
Code : GARD_S_gav_144 **Date de mise à jour :** 17/01/2017
Auteur : SPC GD



GÉOLOCALISATION

Coordonnées WGS84 : X: 4.53597500 / Y: 43.94911700
Coordonnées RGF93 (Lambert 93) : X: 823296.91 / Y: 6317878.55
Coordonnées RGF93 (ETRS89) : X: 4.535975 / Y: 43.949117
Code Hydro: V71-0400 **Rive de référence:** Non renseigné



	9 Septembre 2002 Nature de l'inondation : Débordement de cours d'eau	Altitude calculée de l'eau : non déterminé Nature du repère : Laisse d'inondation
	Commentaires : Débordement de cours d'eau et phénomènes de ruissellement.	

GÉNÉRAL

Code : GARD_R_gav_144_1 **Date de mise à jour :** 17/04/2018
Auteur : SPC GD

MARQUE

Maximum de l'inondation : Oui
Visibilité : Non renseigné **État du repère :** Non renseigné
Pérennité : Aucune **Repère calculé :** Non renseigné
PHEC : Non renseigné

SOURCE DE REPÉRAGE : RECUEIL DES DONNÉES DES PLUS HAUTES EAUX DU 9 SEPTEMBRE 2002 SUR LE DÉPARTEMENT DU GARD -

Type de repérage : Campagne de terrain post-inondation
Organisme : STRATEGIS

NIVELLEMENT D'ORIGINE

Méthode : Non renseigné
Organisme : SCP RICHER
Référence nivelée : Autre type de référence
Description référence du repère : Gouttière
Système altimétrique : NGF IGN 1969 (système normal)
Différence entre le niveau d'eau et la référence (en m) : 0.000 m