
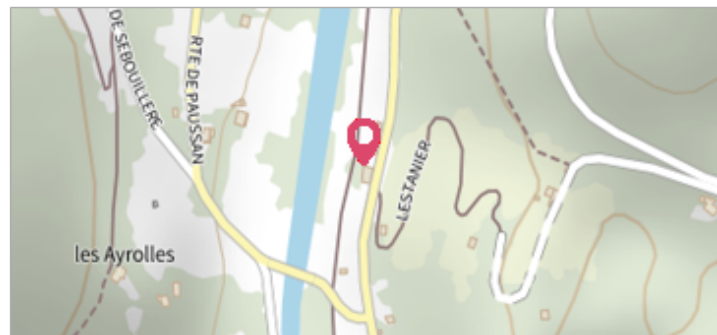
	Commune : <b>MIALET</b>	Rivière : <b>Le Gard</b>
<b>196 A Vialaret et la Rouquette</b>		
<b>Commentaires</b> : Adresse approximative (BD ADRESSE au plus proche voisin). La Grenouillère		<b>3</b> Repère(s) sur le site


**GÉNÉRAL**

Unité de gestion : Grand Delta  
 Code : GARD\_S\_gam\_77      Date de mise à jour : 16/03/2026  
 Auteur : SPC GD



**GÉOLOCALISATION**

Coordonnées WGS84 : X: 3.94746133 / Y: 44.09894360  
 Coordonnées RGF93 (Lambert 93) X: 775858.54 / Y: 6333781.79  
 Coordonnées RGF93 (ETRS89) : X: 3.9474613 / Y: 44.0989436  
 Code Hydro: V71-0400      Rive de référence: Non renseigné

	<b>Septembre 1958</b> Nature de l'inondation : <b>Débordement de cours d'eau</b>	Altitude calculée de l'eau : <b>155.09 m</b> Nature du repère : <b>Non renseigné</b>
<b>Commentaires</b> : Débordement de cours d'eau et phénomènes de ruissellement.		

**GÉNÉRAL**

Code : GARD\_R\_gam\_77\_2      Date de mise à jour : 12/07/2018  
 Auteur : SPC GD



**MARQUE**

Maximum de l'inondation : Oui  
 Visibilité : Non renseigné      État du repère : Non renseigné  
 Pérennité : Non renseigné      Repère calculé : Non renseigné  
 PHEC : Non renseigné

**SOURCE DE REPÉRAGE : RECUEIL DES DONNÉES DES PLUS HAUTES EAUX DU 9 SEPTEMBRE 2002 SUR LE DÉPARTEMENT DU GARD -**

Type de repérage : Campagne de terrain post-inondation  
 Organisme(s) : STRATEGIS

**NIVELLEMENT D'ORIGINE**

Méthode : Non renseigné  
 Organisme : SCP RICHER  
 Référence nivelée : Autre type de référence  
 Description référence du repère : Marque 2002  
 Système altimétrique : NGF IGN 1969 (système normal)  
 Altitude de la référence (en m) : 156.090 m  
 Différence entre le niveau d'eau et la référence (en m) : -1.000 m  
 Altitude calculée de l'eau (en m) : 155.09 m