


| | | |
|---|--|---|
|  | Commune : SAINT-CHRISTOL-LEZ-ALES | Rivière : Le ruisseau de Carriol |
| | 2531 Route de Montpellier | |

Commentaires : Adresse approximative (BD ADRESSE au plus proche voisin). Magasin Kitout+

2 Repère(s) sur le site

GÉNÉRAL


Unité de gestion : Grand Delta
 Code : GARD_S_gam_67 Date de mise à jour : 17/01/2017
 Auteur : SPC GD



GÉOLOCALISATION

Coordonnées WGS84 : X: 4.08877600 / Y: 44.06334800
 Coordonnées RGF93 (Lambert 93) X: 787226.76 / Y: 6329973.13
 Coordonnées RGF93 (ETRS89) : X: 4.088776 / Y: 44.063348
 Code Hydro: V7150740 Rive de référence: Non renseigné




| | | |
|--|--|--|
|  | Septembre 2002 | Nature du repère : Repère normalisé (décret n°2005-233) |
| | Nature de l'inondation : Débordement de cours d'eau | |

Commentaires : Mur - pose CA Alès

GÉNÉRAL

Code : GARD_R_gam_67_2 Date de mise à jour : 24/04/2018
 Auteur : SPC GD



MARQUE

Maximum de l'inondation : Oui
 Visibilité : Oui État du repère : Bon
 Pérennité : Longue Repère calculé : Non renseigné
 PHEC : Non renseigné

SOURCE DE REPÉRAGE : RECENSEMENT DES REPÈRES DE CRUES DE L'OBSERVATOIRE DU GARD DU RISQUE INONDATION NOE -

Type de repérage : Source bibliographique
 Organisme : Observatoire du risque inondation du département du Gard NOE