


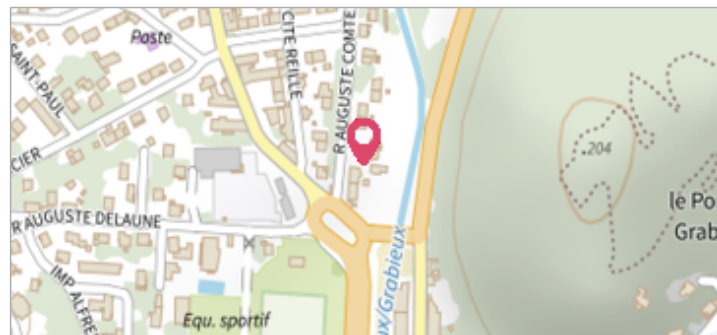
| | | |
|---|----------------------------|-----------------------------------|
|  | Commune : ALES | Rivière : Le Gardon d'Alès |
| | 6 Rue Auguste Comte | |

Commentaires : Adresse approximative (BD ADRESSE au plus proche voisin).

1 Repère(s) sur le site

GÉNÉRAL


Unité de gestion : Grand Delta
Code : GARD_S_gam_113 **Date de mise à jour :** 17/01/2017
Auteur : SPC GD



GÉOLOCALISATION

Coordonnées WGS84 : X: 4.08805100 / Y: 44.14622100
Coordonnées RGF93 (Lambert 93) X: 787041.81 / Y: 6339179.12
Coordonnées RGF93 (ETRS89) : X: 4.088051 / Y: 44.146221
Code Hydro: V7150500 **Rive de référence:** Non renseigné



| | | |
|---|--|---|
|  | 9 Septembre 2002 | Altitude calculée de l'eau : 142.373 m |
| | Nature de l'inondation : Débordement de cours d'eau | Nature du repère : Laisse d'inondation |

Commentaires : Débordement de cours d'eau et phénomènes de ruissellement.

GÉNÉRAL

Code : GARD_R_gam_113_1 **Date de mise à jour :** 17/04/2018
Auteur : SPC GD

MARQUE

Maximum de l'inondation : Oui
Visibilité : Non renseigné **État du repère :** Non renseigné
Pérennité : Aucune **Repère calculé :** Non renseigné
PHEC : Non renseigné

SOURCE DE REPÉRAGE : RECUEIL DES DONNÉES DES PLUS HAUTES EAUX DU 9 SEPTEMBRE 2002 SUR LE DÉPARTEMENT DU GARD -

Type de repérage : Campagne de terrain post-inondation
Organisme : STRATEGIS

NIVELLEMENT D'ORIGINE

Méthode : Non renseigné
Organisme : SCP RICHER
Référence nivelée : Autre type de référence
Description référence du repère : Dessous rebord 1ère fenêtre à gauche
Système altimétrique : NGF IGN 1969 (système normal)
Altitude de la référence (en m) : 142.563 m
Différence entre le niveau d'eau et la référence (en m) : -0.190 m
Altitude calculée de l'eau (en m) : 142.373 m