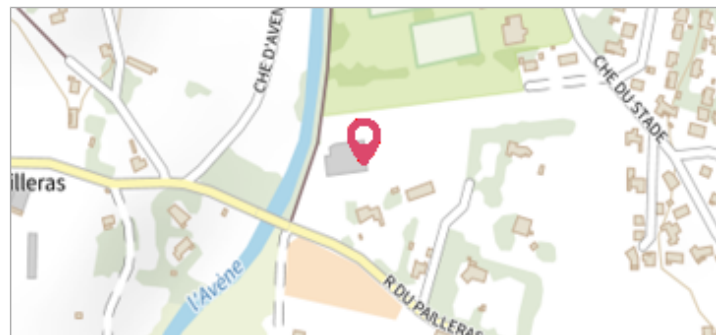
	Commune : SAINT-HILAIRE-DE-BRETHMAS	Rivière : L' Avène
	728 Rue du Pailleras	

Commentaires : Adresse approximative (BD ADRESSE au plus proche voisin). Transport Capelle

2 Repère(s) sur le site

GÉNÉRAL


Unité de gestion : Grand Delta
Code : GARD_S_gam_11 **Date de mise à jour** : 17/01/2017
Auteur : SPC GD



GÉOLOCALISATION

Coordonnées WGS84 : X: 4.11783500 / Y: 44.08340000
Coordonnées RGF93 (Lambert 93) X: 789523.12 / Y: 6332233.36
Coordonnées RGF93 (ETRS89) : X: 4.117835 / Y: 44.0834
Code Hydro: V7150720 **Rive de référence**: Non renseigné




	Septembre 2002	Nature du repère : Repère normalisé (décret n°2005-233)
	Nature de l'inondation : Débordement de cours d'eau	

Commentaires : Mur - pose SMAGE - plus d'informations : https://infogeo.gard.fr/Territoire/Fichiers/NOE/Reperes_fiches/112.pdf

GÉNÉRAL

Code : GARD_R_gam_11_2 **Date de mise à jour** : 19/02/2018
Auteur : SPC GD



MARQUE

Maximum de l'inondation : Oui
Visibilité : Oui **État du repère** : Bon
Pérennité : Longue **Repère calculé** : Non renseigné
PHEC : Non renseigné

SOURCE DE REPÉRAGE : RECENSEMENT DES REPÈRES DE CRUES DE L'OBSERVATOIRE DU GARD DU RISQUE INONDATION NOE -

Type de repérage : Source bibliographique
Organisme : Observatoire du risque inondation du département du Gard NOE