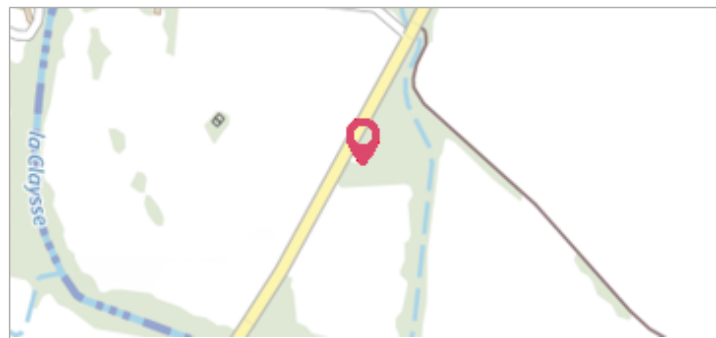

	Commune : SAINT-JEAN-DE-MARUEJOLS-ET-AVEJAN	Rivière : La Cèze
681 Route de Saint-Ambroix		
Commentaires : Adresse approximative (BD ADRESSE au plus proche voisin). Façade côté route du restaurant	1	
Repère(s) sur le site		

GÉNÉRAL
Unité de gestion : Grand Delta
Code : GARD_S_cez_83
Date de mise à jour : 17/01/2017
Auteur : SPC GD




GÉOLOCALISATION
Coordonnées WGS84 : X: 4.28787200 / Y: 44.24851600
Coordonnées RGF93 (Lambert 93) X: 802840.41 / Y: 6350783.11
Coordonnées RGF93 (ETRS89) : X: 4.287872 / Y: 44.248516
Code Hydro : V54-0400 Rive de référence : Non renseigné



	9 Septembre 2002	Altitude calculée de l'eau : 116.055 m
	Nature de l'inondation : Débordement de cours d'eau	Nature du repère : Laisse d'inondation
Commentaires : Débordement de cours d'eau et phénomènes de ruissellement.		

GÉNÉRAL
Code : GARD_R_cez_83_1
Date de mise à jour :
Auteur : SPC GD
24/04/2018



MARQUE
Maximum de l'inondation : Oui
Visibilité : Non renseigné
État du repère : Non renseigné
Pérennité : Aucune
Repère calculé : Non renseigné
PHEC : Non renseigné

SOURCE DE REPÉRAGE : RECUEIL DES DONNÉES DES PLUS HAUTES EAUX DU 9 SEPTEMBRE 2002 SUR LE DÉPARTEMENT DU GARD -
Type de repérage : Campagne de terrain post-inondation
Organisme : STRATEGIS

NIVELLEMENT D'ORIGINE
Méthode : Non renseigné
Organisme : SCP RICHER
Référence nivelée : Autre type de référence
Description référence du repère : Dessus muret rez de chaussée
Système altimétrique : NGF IGN 1969 (système normal)
Altitude de la référence (en m) : 112.995 m
Différence entre le niveau d'eau et la référence (en m) : 3.060 m
Altitude calculée de l'eau (en m) : 116.055 m