
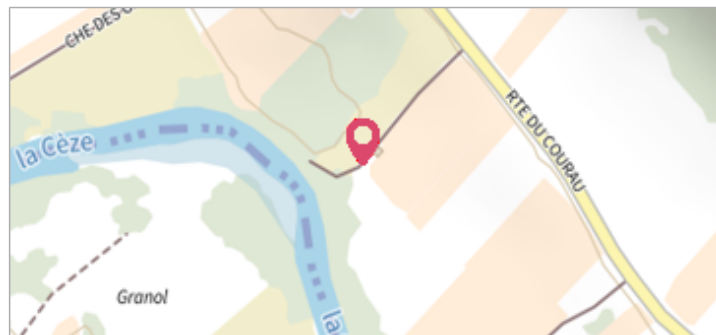



|   |   |                                |
|---|---|--------------------------------|
|    | Commune : <b>SAINT-ANDRE-DE-ROQUEPERTUIS</b><br><b>5544 Ussel</b> | Rivière : <b>La Cèze</b>       |
| <b>Commentaires</b> : Adresse approximative (BD ADRESSE au plus proche voisin). Façade Sud de la grange en rive gauche de la Cèze |   | <b>3</b> Repère(s) sur le site |

|                                |                                  |
|--------------------------------|----------------------------------|
| <b>GÉNÉRAL</b>                 |                                  |
| Unité de gestion : Grand Delta |                                  |
| Code : GARD_S_cez_65           | Date de mise à jour : 17/01/2017 |
| Auteur : SPC GD                |                                  |



|   |                                  |
|---|----------------------------------|
| <b>GÉOLOCALISATION</b>                                      |                                  |
| Coordonnées WGS84 : X: 4.45056700 / Y: 44.23278000          |                                  |
| Coordonnées RGF93 (Lambert 93) X: 815862.83 / Y: 6349260.44 |                                  |
| Coordonnées RGF93 (ETRS89) : X: 4.450567 / Y: 44.23278      |                                  |
| Code Hydro: V54-0400  | Rive de référence: Non renseigné |



|  |             |  |
|--|-------------|--|
|  | <b>1958</b> | Altitude calculée de l'eau : <b>83.742 m</b> |
| Nature de l'inondation : <b>Débordement de cours d'eau</b>                         |             | Nature du repère : <b>Non renseigné</b>      |
| <b>Commentaires</b> : Débordement de cours d'eau et phénomènes de ruissellement.   |             |  |

|                        |                                  |
|------------------------|----------------------------------|
| <b>GÉNÉRAL</b>         |                                  |
| Code : GARD_R_cez_65_3 | Date de mise à jour : 24/04/2018 |
| Auteur : SPC GD        |                                  |



|                               |                                |
|-------------------------------|--------------------------------|
| <b>MARQUE</b>                 |                                |
| Maximum de l'inondation : Oui |                                |
| Visibilité : Non renseigné    | État du repère : Non renseigné |
| Pérennité : Non renseigné     | Repère calculé : Non renseigné |
| PHEC : Non renseigné          |                                |

|   |  |
|---|--|
| <b>SOURCE DE REPÉRAGE : RECUEIL DES DONNÉES DES PLUS HAUTES EAUX DU 9 SEPTEMBRE 2002 SUR LE DÉPARTEMENT DU GARD -</b> |  |
| Type de repérage : Campagne de terrain post-inondation  |  |
| Organisme(s) : STRATEGIS  |  |

|   |  |
|---|--|
| <b>NIVELLEMENT D'ORIGINE</b>                                      |  |
| Méthode : Non renseigné   |  |
| Organisme : SCP RICHER  |  |
| Référence nivelée : Autre type de référence                       |  |
| Description référence du repère : Marque 2002                     |  |
| Système altimétrique : NGF IGN 1969 (système normal)              |  |
| Altitude de la référence (en m) : 82.792 m                        |  |
| Différence entre le niveau d'eau et la référence (en m) : 0.950 m |  |
| Altitude calculée de l'eau (en m) : 83.742 m                      |  |