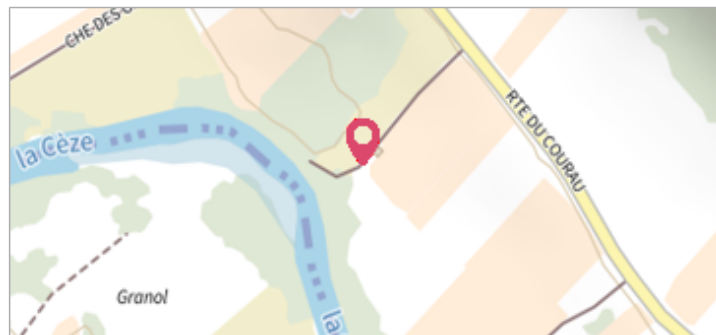

	Commune : SAINT-ANDRE-DE-ROQUEPERTUIS 5544 Ussel	Rivière : La Cèze
Commentaires : Adresse approximative (BD ADRESSE au plus proche voisin). Façade Sud de la grange en rive gauche de la Cèze		3 Repère(s) sur le site


GÉNÉRAL	
Unité de gestion : Grand Delta	
Code : GARD_S_cez_65	Date de mise à jour : 17/01/2017
Auteur : SPC GD	



GÉOLOCALISATION	
Coordonnées WGS84 : X: 4.45056700 / Y: 44.23278000	
Coordonnées RGF93 (Lambert 93) X: 815862.83 / Y: 6349260.44	
Coordonnées RGF93 (ETRS89) : X: 4.450567 / Y: 44.23278	
Code Hydro: V54-0400	Rive de référence: Non renseigné



Vue du site

	1958 Nature de l'inondation : Débordement de cours d'eau	Altitude calculée de l'eau : 83.252 m Nature du repère : Non renseigné
Commentaires : Débordement de cours d'eau et phénomènes de ruissellement.		

GÉNÉRAL	
Code : GARD_R_cez_65_2	Date de mise à jour : 17/04/2018
Auteur : SPC GD	



MARQUE	
Maximum de l'inondation : Oui	
Visibilité : Non renseigné	État du repère : Non renseigné
Pérennité : Non renseigné	Repère calculé : Non renseigné
PHEC : Non renseigné	

SOURCE DE REPÉRAGE : RECUEIL DES DONNÉES DES PLUS HAUTES EAUX DU 9 SEPTEMBRE 2002 SUR LE DÉPARTEMENT DU GARD -	
Type de repérage : Campagne de terrain post-inondation	
Organisme(s) : STRATEGIS	

NIVELLEMENT D'ORIGINE	
Méthode : Non renseigné	
Organisme : SCP RICHER	
Référence nivelée : Autre type de référence	
Description référence du repère : Marque 2002	
Système altimétrique : NGF IGN 1969 (système normal)	
Altitude de la référence (en m) : 82.792 m	
Différence entre le niveau d'eau et la référence (en m) : 0.460 m	
Altitude calculée de l'eau (en m) : 83.252 m	