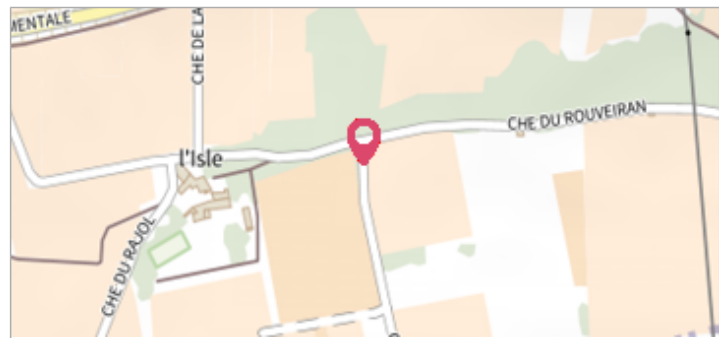
	Commune : SAINT-GERVAIS 5242 Chemin de Rouveiran	Rivière : La Cèze
Commentaires : Adresse approximative (BD ADRESSE au plus proche voisin). Angle Nord Ouest du Maset, au croisement		1 Repère(s) sur le site

GÉNÉRAL


Unité de gestion : Grand Delta
Code : GARD_S_cez_45 **Date de mise à jour :** 17/01/2017
Auteur : SPC GD



GÉOLOCALISATION


Coordonnées WGS84 : X: 4.58515600 / Y: 44.17952000
Coordonnées RGF93 (Lambert 93) : X: 826730.41 / Y: 6343551.1
Coordonnées RGF93 (ETRS89) : X: 4.585156 / Y: 44.17952
Code Hydro: V54-0400 **Rive de référence:** Non renseigné



	9 Septembre 2002 Nature de l'inondation : Débordement de cours d'eau	Altitude calculée de l'eau : non déterminé Nature du repère : Laisse d'inondation
Commentaires : Débordement de cours d'eau et phénomènes de ruissellement.		

GÉNÉRAL

Code : GARD_R_cez_45_1 **Date de mise à jour :** 02/09/2019
Auteur : SPC GD



MARQUE

Maximum de l'inondation : Oui
Visibilité : Non renseigné **État du repère :** Non renseigné
Pérennité : Aucune **Repère calculé :** Non renseigné
PHEC : Non renseigné

SOURCE DE REPÉRAGE : RECUEIL DES DONNÉES DES PLUS HAUTES EAUX DU 9 SEPTEMBRE 2002 SUR LE DÉPARTEMENT DU GARD -

Type de repérage : Campagne de terrain post-inondation
Organisme : STRATEGIS

NIVELLEMENT D'ORIGINE

Méthode : Non renseigné
Organisme : SCP RICHER
Référence nivelée : Autre type de référence
Description référence du repère : Enrobé
Système altimétrique : NGF IGN 1969 (système normal)
Différence entre le niveau d'eau et la référence (en m) : 1.680 m