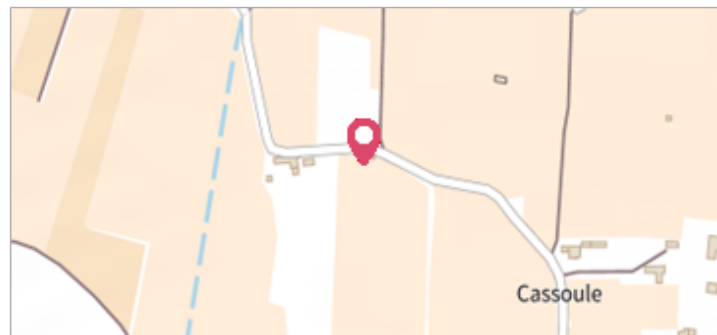

	Commune : BAGNOLS-SUR-CEZE	Rivière : La Cèze
	1310 Chemin de Bercon	
Commentaires : Adresse approximative (BD ADRESSE au plus proche voisin). Façade Sud du Maset en bordure de route		4 Repère(s) sur le site

GÉNÉRAL	
Unité de gestion : Grand Delta	
Code : GARD_S_cez_43	Date de mise à jour : 17/01/2017
Auteur : SPC GD	




GÉOLOCALISATION	
Coordonnées WGS84 : X: 4.60777700 / Y: 44.17371300	
Coordonnées RGF93 (Lambert 93) X: 828551.8 / Y: 6342942.63	
Coordonnées RGF93 (ETRS89) : X: 4.607777 / Y: 44.173713	
Code Hydro: V54-0400	Rive de référence: Non renseigné



	Octobre 1891	Nature de l'inondation : Débordement de cours d'eau	Nature du repère : Marque gravée
	Commentaires : Mur - recensement SMAB Cèze, fiche DDE cez_43 - plus d'informations : https://info.geo.gard.fr/Territoire/Fichiers/NOE/Reperes_fiches/217.pdf		

GÉNÉRAL	
Code : GARD_R_cez_43_2	Date de mise à jour : 24/04/2018
Auteur : SPC GD	



MARQUE	
Maximum de l'inondation : Oui	
Visibilité : Non renseigné	État du repère : Mauvais
Pérennité : Non renseigné	Repère calculé : Non renseigné
PHEC : Non renseigné	

SOURCE DE REPÉRAGE : RECENSEMENT DES REPÈRES DE CRUES DE L'OBSERVATOIRE DU GARD DU RISQUE INONDATION NOE -	
Type de repérage : Source bibliographique	
Organisme : Observatoire du risque inondation du département du Gard NOE	