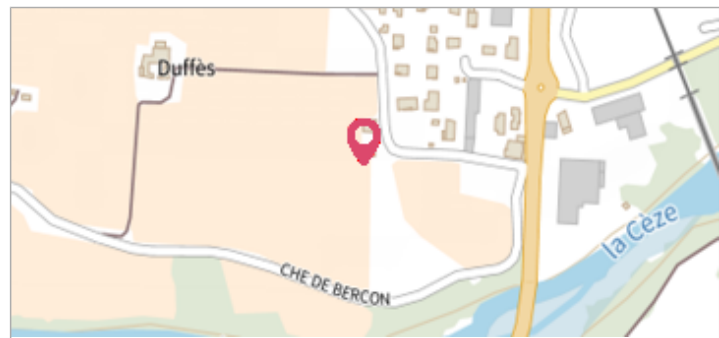
	Commune : BAGNOLS-SUR-CEZE	Rivière : La Cèze
	1 Chemin de Saduran	
Commentaires : Adresse approximative (BD ADRESSE au plus proche voisin). Maset de vigne en rive gauche		2 Repère(s) sur le site

GÉNÉRAL

Unité de gestion : Grand Delta

Code : GARD_S_cez_40 Date de mise à jour : 17/01/2017

Auteur : SPC GD



GÉOLOCALISATION


Coordonnées WGS84 : X: 4.61792100 / Y: 44.17147300

Coordonnées RGF93 (Lambert 93) X: 829367.86 / Y: 6342710.38

Coordonnées RGF93 (ETRS89) : X: 4.617921 / Y: 44.171473

Code Hydro: V54-0400 Rive de référence: Non renseigné




	Septembre 1946	
	Nature de l'inondation : Débordement de cours d'eau	Nature du repère : Marque peinture ou encre
Commentaires : Mur - recensement SMAB Cèze, fiche DDE cez_40 - plus d'informations : https://info.geo.gard.fr/Territoire/Fichiers/NOE/Reperes_fiches/187.pdf		

GÉNÉRAL

Code : GARD_R_cez_40_2 Date de mise à jour : 19/02/2018

Auteur : SPC GD



MARQUE

Maximum de l'inondation : Oui

Visibilité : Non renseigné État du repère : Mauvais

Pérennité : Moyenne Repère calculé : Non renseigné

PHEC : Non renseigné

SOURCE DE REPÉRAGE : RECENSEMENT DES REPÈRES DE CRUES DE L'OBSERVATOIRE DU GARD DU RISQUE INONDATION NOE -

Type de repérage : Source bibliographique

Organisme : Observatoire du risque inondation du département du Gard NOE