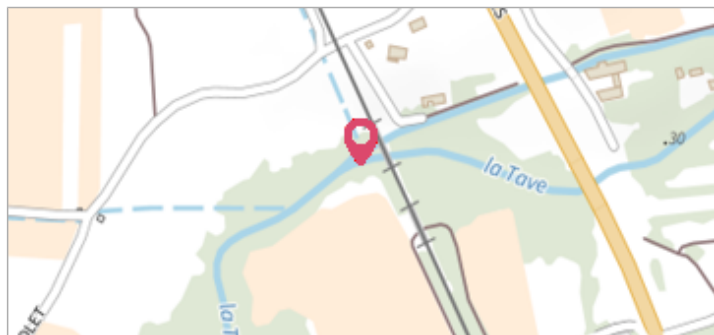
	Commune : <b>LAUDUN-L'ARDOISE</b>	Rivière : <b>La Tave</b>
<b>1768 Chemin de Codolet</b>		
<b>Commentaires :</b> Adresse approximative (BD ADRESSE au plus proche voisin). Culée du pont SNCF en rive droite	<b>1</b> Repère(s) sur le site	


<b>GÉNÉRAL</b>	
<b>Unité de gestion :</b> Grand Delta	
<b>Code :</b> GARD_S_cez_4	<b>Date de mise à jour :</b> 17/01/2017
<b>Auteur :</b> SPC GD	




GÉOLOCALISATION	
Coordonnées WGS84 : X: 4.68687900 / Y: 44.11418800	
Coordonnées RGF93 (Lambert 93) X: 835016.83 / Y: 6336462.66	
Coordonnées RGF93 (ETRS89) : X: 4.686879 / Y: 44.114188	
Code Hydro: V5470580	Rive de référence: Non renseigné



Vue du site

	<b>9 Septembre 2002</b>	Altitude calculée de l'eau : <b>34.954 m</b>
Nature de l'inondation : <b>Débordement de cours d'eau</b>		Nature du repère : <b>Laisse d'inondation</b>
<b>Commentaires :</b> Débordement de cours d'eau et phénomènes de ruissellement.		

<b>GÉNÉRAL</b>	
<b>Code :</b> GARD_R_cez_4_1	<b>Date de mise à jour :</b>
<b>Auteur :</b> SPC GD	02/09/2019



MARQUE	
Maximum de l'inondation : Oui	
Visibilité : Non renseigné	État du repère : Non renseigné
Pérennité : Aucune	Repère calculé : Non renseigné
PHEC : Non renseigné	

<b>SOURCE DE REPÉRAGE : RECUEIL DES DONNÉES DES PLUS HAUTES EAUX DU 9 SEPTEMBRE 2002 SUR LE DÉPARTEMENT DU GARD -</b>
<b>Type de repérage :</b> Campagne de terrain post-inondation
<b>Organisme :</b> STRATEGIS

<b>NIVELLEMENT D'ORIGINE</b>
<b>Méthode :</b> Non renseigné
<b>Organisme :</b> SCP RICHER
<b>Référence nivelée :</b> Autre type de référence
<b>Description référence du repère :</b> Marque verte
<b>Système altimétrique :</b> NGF IGN 1969 (système normal)
<b>Altitude de la référence (en m) :</b> 34.954 m
<b>Différence entre le niveau d'eau et la référence (en m) :</b> 0.000 m
<b>Altitude calculée de l'eau (en m) :</b> 34.954 m