


	Commune : BAGNOLS-SUR-CEZE	Rivière : La Cèze
Mas Roux - l'Hospital D360		7 Repère(s) sur le site
Commentaires : Adresse approximative (BD ADRESSE au plus proche voisin). Façade Sud de la maison		

GÉNÉRAL	
Unité de gestion : Grand Delta	Date de mise à jour : 17/01/2017
Code : GARD_S_cez_38	Auteur : SPC GD



GÉOLOCALISATION	
Coordonnées WGS84 : X: 4.62633600 / Y: 44.17598200	
Coordonnées RGF93 (Lambert 93) : X: 830030.31 / Y: 6343225.06	
Coordonnées RGF93 (ETRS89) : X: 4.626336 / Y: 44.175982	
Code Hydro: V54-0400	Rive de référence: Non renseigné



	Octobre 1933	
Nature de l'inondation : Débordement de cours d'eau		Nature du repère : Marque gravée
Commentaires : Fiche DDE et cez_38 - plus d'informations : https://infogeo.gard.fr/Territoire/Fichiers/NOE/Reperes_fiches/210.pdf		

GÉNÉRAL	
Code : GARD_R_cez_38_4	Date de mise à jour :
Auteur : SPC GD	27/01/2022



MARQUE	
Maximum de l'inondation : Oui	
Visibilité : Non renseigné	État du repère : Non renseigné
Pérennité : Non renseigné	Repère calculé : Non renseigné
PHEC : Non renseigné	

SOURCE DE REPÉRAGE : RECENSEMENT DES REPÈRES DE CRUES DE L'OBSERVATOIRE DU GARD DU RISQUE INONDATION NOE -	
Type de repérage : Source bibliographique	
Organisme : Observatoire du risque inondation du département du Gard NOE	