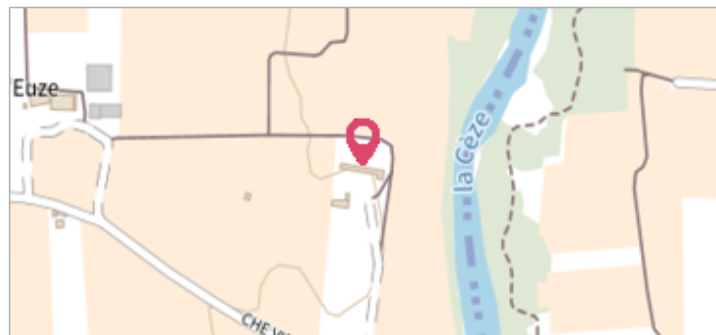
	Commune : <b>BAGNOLS-SUR-CEZE</b>	Rivière : <b>La Cèze</b>
<b>9040 L'EUZE</b>		
<b>Commentaires</b> : Adresse approximative (BD ADRESSE au plus proche voisin). Compteur électrique		<b>1</b> Repère(s) sur le site


<b>GÉNÉRAL</b>	
<b>Unité de gestion</b> : Grand Delta	
<b>Code</b> : GARD_S_cez_27	<b>Date de mise à jour</b> : 17/01/2017
<b>Auteur</b> : SPC GD	



<b>GÉOLOCALISATION</b>	
<b>Coordonnées WGS84</b> : X: 4.66001800 / Y: 44.15308100	
<b>Coordonnées RGF93 (Lambert 93)</b> X: 832776.38 / Y: 6340737.31	
<b>Coordonnées RGF93 (ETRS89)</b> : X: 4.660018 / Y: 44.153081	
<b>Code Hydro</b> : V54-0400	<b>Rive de référence</b> : Non renseigné




Vue du site

	<b>9 Septembre 2002</b>	<b>Altitude calculée de l'eau</b> : <b>40.862 m</b>
<b>Nature de l'inondation</b> : <b>Débordement de cours d'eau</b>		<b>Nature du repère</b> : <b>Laisse d'inondation</b>

<b>Commentaires</b> : Débordement de cours d'eau et phénomènes de ruissellement.	
--	--

<b>GÉNÉRAL</b>	
<b>Code</b> : GARD_R_cez_27_1	<b>Date de mise à jour</b> :
<b>Auteur</b> : SPC GD	02/09/2019



<b>MARQUE</b>	
<b>Maximum de l'inondation</b> : Oui	
<b>Visibilité</b> : Non renseigné	<b>État du repère</b> : Non renseigné
<b>Pérennité</b> : Aucune	<b>Repère calculé</b> : Non renseigné
<b>PHEC</b> : Non renseigné	

<b>SOURCE DE REPÉRAGE : RECUEIL DES DONNÉES DES PLUS HAUTES EAUX DU 9 SEPTEMBRE 2002 SUR LE DÉPARTEMENT DU GARD -</b>	
<b>Type de repérage</b> : Campagne de terrain post-inondation	
<b>Organisme</b> : STRATEGIS	

<b>NIVELLEMENT D'ORIGINE</b>	
<b>Méthode</b> : Non renseigné	
<b>Organisme</b> : SCP RICHER	
<b>Référence nivelée</b> : Autre type de référence	
<b>Description référence du repère</b> : Seuil béton	
<b>Système altimétrique</b> : NGF IGN 1969 (système normal)	
<b>Altitude de la référence (en m)</b> : 40.012 m	
<b>Différence entre le niveau d'eau et la référence (en m)</b> : 0.850 m	
<b>Altitude calculée de l'eau (en m)</b> : 40.862 m	