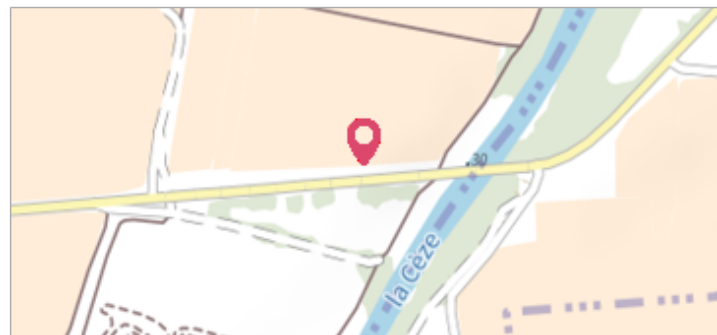
	Commune : ORSAN	Rivière : La Cèze
<h2>Pont sur la Cèze - D765A</h2>		

Commentaires : Adresse approximative (BD ADRESSE au plus proche voisin). Trottoir Nord de l'ouvrage de décharge Est (donne le niveau en amont du remblai)	2 Repère(s) sur le site
--	--------------------------------


GÉNÉRAL

Unité de gestion : Grand Delta
Code : GARD_S_cez_18 **Date de mise à jour :** 17/01/2017
Auteur : SPC GD



GÉOLOCALISATION


Coordonnées WGS84 : X: 4.68658500 / Y: 44.13424300
Coordonnées RGF93 (Lambert 93) X: 834945.72 / Y: 6338689.85
Coordonnées RGF93 (ETRS89) : X: 4.686585 / Y: 44.134243
Code Hydro: V54-0400 **Rive de référence:** Non renseigné

	9 Septembre 2002 Nature de l'inondation : Débordement de cours d'eau	Altitude calculée de l'eau : 37.333 m Nature du repère : Laisse d'inondation
--	---	---

Commentaires : Débordement de cours d'eau et phénomènes de ruissellement. Ouvrage en charge - 5m à 6m d'eau dans la plaine en rive droite en amont de la RD 765

GÉNÉRAL

Code : GARD_R_cez_18_1 **Date de mise à jour :** 02/09/2019
Auteur : SPC GD



MARQUE

Maximum de l'inondation : Oui
Visibilité : Non renseigné **État du repère :** Non renseigné
Pérennité : Aucune **Repère calculé :** Non renseigné
PHEC : Non renseigné

SOURCE DE REPÉRAGE : RECUEIL DES DONNÉES DES PLUS HAUTES EAUX DU 9 SEPTEMBRE 2002 SUR LE DÉPARTEMENT DU GARD -

Type de repérage : Campagne de terrain post-inondation
Organisme : STRATEGIS

NIVELLEMENT D'ORIGINE

Méthode : Non renseigné
Organisme : SCP RICHER
Référence nivelée : Autre type de référence
Description référence du repère : Trottoir
Système altimétrique : NGF IGN 1969 (système normal)
Altitude de la référence (en m) : 37.333 m
Différence entre le niveau d'eau et la référence (en m) : 0.000 m
Altitude calculée de l'eau (en m) : 37.333 m