
Commune : **GOUDARGUES**
Rivière : **L' Aiguillon**

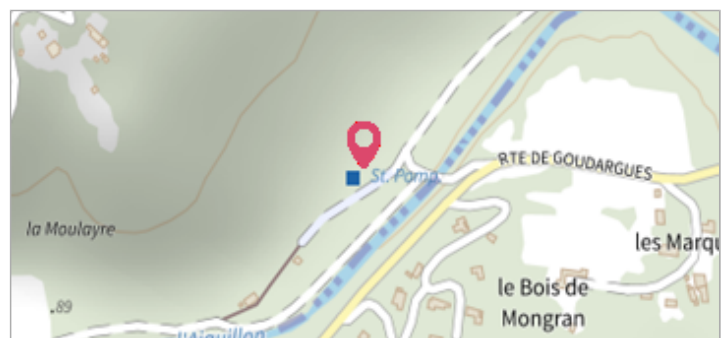
5366 Les Peirieres

Commentaires : Adresse approximative (BD ADRESSE au plus proche voisin).

1 Repère(s) sur le site

GÉNÉRAL


Unité de gestion : Grand Delta
Code : GARD_S_cez_161 **Date de mise à jour :** 17/01/2017
Auteur : SPC GD



GÉOLOCALISATION

Coordonnées WGS84 : X: 4.46493600 / Y: 44.18193400
Coordonnées RGF93 (Lambert 93) : X: 817115.2 / Y: 6343633.62
Coordonnées RGF93 (ETRS89) : X: 4.464936 / Y: 44.181934
Code Hydro: V5460580 **Rive de référence:** Non renseigné





9 septembre 2002
Altitude calculée de l'eau : **86.124 m**

Nature de l'inondation : **Débordement de cours d'eau**
Nature du repère : **Laisse d'inondation**

Commentaires : Débordement de cours d'eau et phénomènes de ruissellement.

GÉNÉRAL

Code : GARD_R_cez_161_1 **Date de mise à jour :** 19/02/2018
Auteur : SPC GD



MARQUE

Maximum de l'inondation : Oui
Visibilité : Non renseigné **État du repère :** Non renseigné
Pérennité : Aucune **Repère calculé :** Non renseigné
PHEC : Non renseigné

SOURCE DE REPÉRAGE : RECUEIL DES DONNÉES DES PLUS HAUTES EAUX DU 9 SEPTEMBRE 2002 SUR LE DÉPARTEMENT DU GARD -

Type de repérage : Campagne de terrain post-inondation
Organisme(s) : STRATEGIS

NIVELLEMENT D'ORIGINE

Méthode : Non renseigné
Organisme : SCP RICHER
Référence nivelée : Autre type de référence
Description référence du repère : Sol
Système altimétrique : NGF IGN 1969 (système normal)
Altitude de la référence (en m) : 84.824 m
Différence entre le niveau d'eau et la référence (en m) : 1.300 m
Altitude calculée de l'eau (en m) : 86.124 m