	Commune : <b>TRESQUES</b>	Rivière : <b>La Tave</b>
<b>626 Chemin du Plan</b>		
<b>Commentaires</b> : Adresse approximative (BD ADRESSE au plus proche voisin). Hangar de la maison	<b>1</b> Repère(s) sur le site	


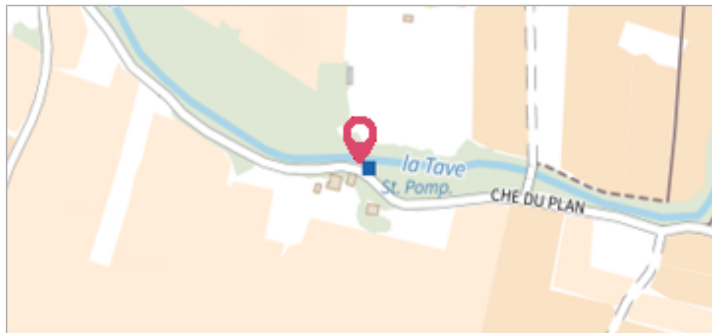
#### GÉNÉRAL

**Unité de gestion** : Grand Delta

**Code** : GARD\_S\_cez\_153

**Date de mise à jour** : 17/01/2017

**Auteur** : SPC GD



Vue du site

#### GÉOLOCALISATION


**Coordonnées WGS84** : X: 4.59450000 / Y: 44.10277700

**Coordonnées RGF93 (Lambert 93)** X: 827649.5 / Y: 6335041.46

**Coordonnées RGF93 (ETRS89)** : X: 4.5945 / Y: 44.102777

**Code Hydro**: V5470580

**Rive de référence**: Non renseigné

	<b>9 Septembre 2002</b>	<b>Altitude calculée de l'eau : 72.108 m</b>
Nature de l'inondation : <b>Débordement de cours d'eau</b>		Nature du repère : <b>Laisse d'inondation</b>
<b>Commentaires</b> : Débordement de cours d'eau et phénomènes de ruissellement.		

#### GÉNÉRAL

**Code** : GARD\_R\_cez\_153\_1

**Date de mise à jour** :

**Auteur** : SPC GD

10/09/2019

#### MARQUE

**Maximum de l'inondation** : Oui

**Visibilité** : Non renseigné

**État du repère** : Non renseigné

**Pérennité** : Aucune

**Repère calculé** : Non renseigné

**PHEC** : Non renseigné

#### SOURCE DE REPÉRAGE : RECUEIL DES DONNÉES DES PLUS HAUTES EAUX DU 9 SEPTEMBRE 2002 SUR LE DÉPARTEMENT DU GARD -

**Type de repérage** : Campagne de terrain post-inondation

**Organisme** : STRATEGIS

#### NIVELLEMENT D'ORIGINE

**Méthode** : Non renseigné

**Organisme** : SCP RICHER

**Référence nivelée** : Autre type de référence

**Description référence du repère** : Haut de la 4ème brique

**Système altimétrique** : NGF IGN 1969 (système normal)

**Altitude de la référence (en m)** : 72.238 m

**Différence entre le niveau d'eau et la référence (en m)** : -0.130 m

**Altitude calculée de l'eau (en m)** : 72.108 m