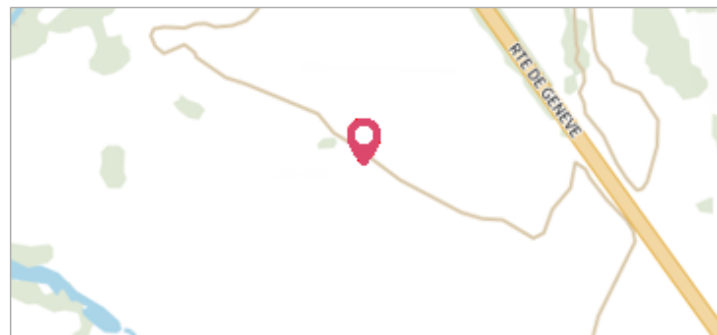
	Commune : ALLEGRE-LES-FUMADES	Rivière : L' Auzon
<h2>Rue des Moulins</h2>		

Commentaires : Adresse approximative (BD ADRESSE au plus proche voisin). Façade de la première maison rue des Moulins	2	Repère(s) sur le site
--	---	-----------------------

GÉNÉRAL


Unité de gestion : Grand Delta
Code : GARD_S_cez_115 **Date de mise à jour :** 17/01/2017
Auteur : SPC GD



Vue du site

GÉOLOCALISATION


Coordonnées WGS84 : X: 4.24470100 / Y: 44.19825800
Coordonnées RGF93 (Lambert 93) : X: 799481.38 / Y: 6345144.91
Coordonnées RGF93 (ETRS89) : X: 4.244701 / Y: 44.198258
Code Hydro: V5440500 **Rive de référence:** Non renseigné

	<h2>Septembre 1958</h2>	Altitude calculée de l'eau : 129.686 m
Nature de l'inondation : Débordement de cours d'eau		Nature du repère : Non renseigné

Commentaires : Mur - recensement SMAB Cèze, fiche DDE - plus d'informations : https://infogeo.gard.fr/Territoire/Fichiers/NOE/Reperes_fiches/401.pdf

GÉNÉRAL

Code : GARD_R_cez_115_2 **Date de mise à jour :** 17/04/2018
Auteur : SPC GD



MARQUE

Maximum de l'inondation : Oui
Visibilité : Non renseigné **État du repère :** Non renseigné
Pérennité : Non renseigné **Repère calculé :** Non renseigné
PHEC : Non renseigné

SOURCE DE REPÉRAGE : RECUEIL DES DONNÉES DES PLUS HAUTES EAUX DU 9 SEPTEMBRE 2002 SUR LE DÉPARTEMENT DU GARD -

Type de repérage : Campagne de terrain post-inondation
Organisme(s) : STRATEGIS

NIVELLEMENT D'ORIGINE

Méthode : Non renseigné
Organisme : SCP RICHER
Référence nivelée : Autre type de référence
Description référence du repère : Marque 2002
Système altimétrique : NGF IGN 1969 (système normal)
Altitude de la référence (en m) : 128.346 m
Différence entre le niveau d'eau et la référence (en m) : 1.340 m
Altitude calculée de l'eau (en m) : 129.686 m