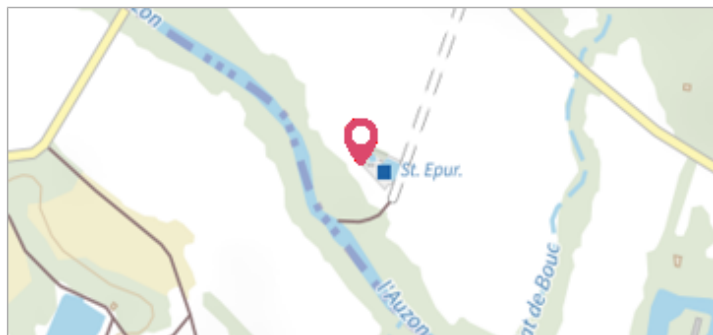


	Commune : SAINT-JULIEN-DE-CASSAGNAS	Rivière : L' Auzon
325 Chemin de la Sert		
Commentaires : Adresse approximative (BD ADRESSE au plus proche voisin). Portail d'entrée de la station d'épuration	1	Repère(s) sur le site

GÉNÉRAL	
Unité de gestion : Grand Delta	Date de mise à jour : 17/01/2017
Code : GARD_S_cez_103	Auteur : SPC GD




GÉOLOCALISATION	
Coordonnées WGS84 : X: 4.19913500 / Y: 44.20606400	
Coordonnées RGF93 (Lambert 93) X: 795826.68 / Y: 6345955.7	
Coordonnées RGF93 (ETRS89) : X: 4.199135 / Y: 44.206064	
Code Hydro : V5440500	Rive de référence : Non renseigné



	9 Septembre 2002	Altitude calculée de l'eau : 145.73 m
	Nature de l'inondation : Débordement de cours d'eau	Nature du repère : Laisse d'inondation
Commentaires : Débordement de cours d'eau et phénomènes de ruissellement.		

GÉNÉRAL	
Code : GARD_R_cez_103_1	Date de mise à jour :
Auteur : SPC GD	17/04/2018



MARQUE	
Maximum de l'inondation : Oui	
Visibilité : Non renseigné	État du repère : Non renseigné
Pérennité : Aucune	Repère calculé : Non renseigné
PHEC : Non renseigné	

SOURCE DE REPÉRAGE : RECUEIL DES DONNÉES DES PLUS HAUTES EAUX DU 9 SEPTEMBRE 2002 SUR LE DÉPARTEMENT DU GARD -	
Type de repérage : Campagne de terrain post-inondation	
Organisme : STRATEGIS	

NIVELLEMENT D'ORIGINE	
Méthode : Non renseigné	
Organisme : SCP RICHER	
Référence nivelée : Autre type de référence	
Description référence du repère : Butée de portail	
Système altimétrique : NGF IGN 1969 (système normal)	
Altitude de la référence (en m) : 144.980 m	
Différence entre le niveau d'eau et la référence (en m) : 0.750 m	
Altitude calculée de l'eau (en m) : 145.73 m	