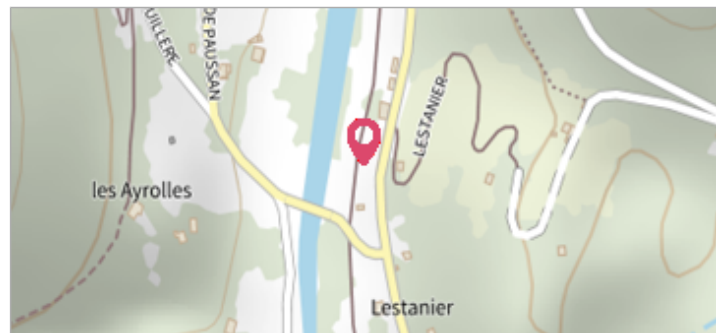

	Commune : <b>MIALET</b>	Rivière : <b>Le Gard</b>
	<b>187 Lestanier #1</b>	
	<b>Commentaires :</b> Adresse approximative (BD ADRESSE au plus proche voisin). Marque rouge sur le muret en face du 1er sanitaire du camping de la Rouquette	<b>1</b> Repère(s) sur le site

<b>GÉNÉRAL</b>	
<b>Unité de gestion :</b> Grand Delta	
<b>Code :</b> GARD_S_gam_75	<b>Date de mise à jour :</b> 17/01/2017
<b>Auteur :</b> SPC GD	




<b>GÉOLOCALISATION</b>	
<b>Coordonnées WGS84 :</b> X: 3.94724600 / Y: 44.09840200	<b>Coordonnées RGF93 (Lambert 93) :</b> X: 775842.02 / Y: 6333721.42
<b>Coordonnées RGF93 (ETRS89) :</b> X: 3.947246 / Y: 44.098402	<b>Code Hydro:</b> V71-0400
	<b>Rive de référence:</b> Non renseigné



	<b>9 Septembre 2002</b>	Altitude calculée de l'eau : <b>151.631 m</b>
	Nature de l'inondation : <b>Débordement de cours d'eau</b>	Nature du repère : <b>Laisse d'inondation</b>
	<b>Commentaires :</b> Débordement de cours d'eau et phénomènes de ruissellement.	

<b>GÉNÉRAL</b>	
<b>Code :</b> GARD_R_gam_75_1	<b>Date de mise à jour :</b> 19/02/2018
<b>Auteur :</b> SPC GD	



<b>MARQUE</b>	
<b>Maximum de l'inondation :</b> Oui	<b>Visibilité :</b> Non renseigné
<b>Pérennité :</b> Aucune	<b>État du repère :</b> Non renseigné
<b>PHEC :</b> Non renseigné	<b>Repère calculé :</b> Non renseigné

<b>SOURCE DE REPÉRAGE : RECUEIL DES DONNÉES DES PLUS HAUTES EAUX DU 9 SEPTEMBRE 2002 SUR LE DÉPARTEMENT DU GARD -</b>
<b>Type de repérage :</b> Campagne de terrain post-inondation <b>Organisme :</b> STRATEGIS

<b>NIVELLEMENT D'ORIGINE</b>	
<b>Méthode :</b> Non renseigné	<b>Organisme :</b> SCP RICHER
<b>Référence nivelée :</b> Autre type de référence	<b>Description référence du repère :</b> Sommet muret
<b>Système altimétrique :</b> NGF IGN 1969 (système normal)	<b>Altitude de la référence (en m) :</b> 152.121 m
<b>Différence entre le niveau d'eau et la référence (en m) :</b> -0.490 m	<b>Altitude calculée de l'eau (en m) :</b> 151.631