	Commune : SAINT-JEAN-DU-GARD	Rivière : Le Gardon de Saint-Jean
1053 La Bigore		
Commentaires : Adresse approximative (BD ADRESSE au plus proche voisin). Mur des sanitaires du camping	2	Repère(s) sur le site

GÉNÉRAL

Unité de gestion : Grand Delta

Code : GARD_S_gam_54

Date de mise à jour : 17/01/2017

Auteur : SPC GD



GÉOLOCALISATION

Coordonnées WGS84 : X: 3.86000200 / Y: 44.11210600


Coordonnées RGF93 (Lambert 93) : X: 768840.46 / Y: 6335163.98

Coordonnées RGF93 (ETRS89) : X: 3.860002 / Y: 44.112106

Code Hydro: V7130500

Rive de référence: Non renseigné



	9 Septembre 2002	Altitude calculée de l'eau : 203.796 m
Nature de l'inondation : Débordement de cours d'eau		Nature du repère : Laisse d'inondation
Commentaires : Débordement de cours d'eau et phénomènes de ruissellement.		

GÉNÉRAL

Code : GARD_R_gam_54_1

Date de mise à jour :

Auteur : SPC GD

16/04/2018

MARQUE

Maximum de l'inondation : Oui

Visibilité : Non renseigné

État du repère : Non renseigné

Pérennité : Aucune

Repère calculé : Non renseigné

PHEC : Non renseigné

SOURCE DE REPÉRAGE : RECUEIL DES DONNÉES DES PLUS HAUTES EAUX DU 9 SEPTEMBRE 2002 SUR LE DÉPARTEMENT DU GARD -

Type de repérage : Campagne de terrain post-inondation

Organisme : STRATEGIS

NIVELLEMENT D'ORIGINE

Méthode : Non renseigné

Organisme : SCP RICHER

Référence nivelée : Autre type de référence


Description référence du repère : Dalle béton

Système altimétrique : NGF IGN 1969 (système normal)

Altitude de la référence (en m) : 201.396 m

Différence entre le niveau d'eau et la référence (en m) : 2.400 m

Altitude calculée de l'eau (en m) : 203.796

	Commune : SAINT-JEAN-DU-GARD	Rivière : Le Gardon de Saint-Jean
	1053 La Bigore	
Commentaires : Adresse approximative (BD ADRESSE au plus proche voisin). Mur des sanitaires du camping		2 Repère(s) sur le site

GÉNÉRAL

Unité de gestion : Grand Delta

Code : GARD_S_gam_54 Date de mise à jour : 17/01/2017

Auteur : SPC GD



GÉOLOCALISATION


Coordonnées WGS84 : X: 3.86000200 / Y: 44.11210600

Coordonnées RGF93 (Lambert 93) X: 768840.46 / Y: 6335163.98

Coordonnées RGF93 (ETRS89) : X: 3.860002 / Y: 44.112106

Code Hydro: V7130500 Rive de référence: Non renseigné




	Septembre 2002	
	Nature de l'inondation : Débordement de cours d'eau	Nature du repère : Repère normalisé (décret n°2005-233)
Commentaires : Mur - pose CA Alès		

GÉNÉRAL

Code : GARD_R_gam_54_2 Date de mise à jour : 24/04/2018

Auteur : SPC GD



MARQUE

Maximum de l'inondation : Oui

Visibilité : Oui État du repère : Bon

Pérennité : Longue Repère calculé : Non renseigné

PHEC : Non renseigné

SOURCE DE REPÉRAGE : RECENSEMENT DES REPÈRES DE CRUES DE L'OBSERVATOIRE DU GARD DU RISQUE INONDATION NOE -

Type de repérage : Source bibliographique

Organisme : Observatoire du risque inondation du département du Gard NOE