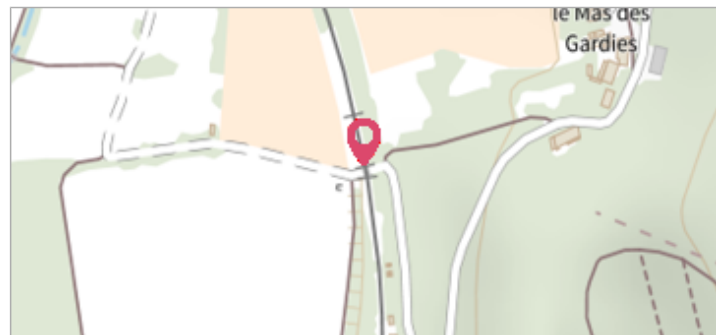
	Commune : VEZENOBRES	Rivière : Le Gardon d'Alès
	2013 Route du Mas des Gardies	
Commentaires : Adresse approximative (BD ADRESSE au plus proche voisin). Ouvrage sncf vers le Mas de Gardies		2 Repère(s) sur le site

GÉNÉRAL


Unité de gestion : Grand Delta
 Code : GARD_S_gam_28 Date de mise à jour : 17/01/2017
 Auteur : SPC GD



GÉOLOCALISATION

Coordonnées WGS84 : X: 4.11620500 / Y: 44.04889400
 Coordonnées RGF93 (Lambert 93) X: 789446.78 / Y: 6328398
 Coordonnées RGF93 (ETRS89) : X: 4.116205 / Y: 44.048894
 Code Hydro: V7150500 Rive de référence: Non renseigné



	9 Septembre 2002	Altitude calculée de l'eau : 103.593 m
	Nature de l'inondation : Débordement de cours d'eau	Nature du repère : Laisse d'inondation
Commentaires : Débordement de cours d'eau et phénomènes de ruissellement.		

GÉNÉRAL

Code : GARD_R_gam_28_1 Date de mise à jour : 19/02/2018
 Auteur : SPC GD



MARQUE


Maximum de l'inondation : Oui
 Visibilité : Non renseigné État du repère : Non renseigné
 Pérennité : Aucune Repère calculé : Non renseigné
 PHEC : Non renseigné

SOURCE DE REPÉRAGE : RECUEIL DES DONNÉES DES PLUS HAUTES EAUX DU 9 SEPTEMBRE 2002 SUR LE DÉPARTEMENT DU GARD -

Type de repérage : Campagne de terrain post-inondation
 Organisme : STRATEGIS

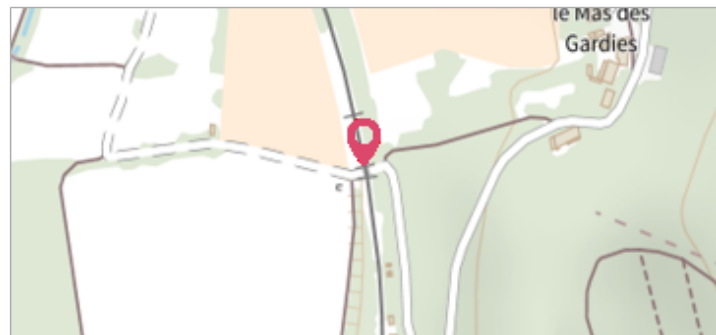
NIVELLEMENT D'ORIGINE

Méthode : Non renseigné
 Organisme : SCP RICHER
 Référence nivelée : Autre type de référence
 Description référence du repère : Dessous du tablier
 Système altimétrique : NGF IGN 1969 (système normal)
 Altitude de la référence (en m) : 103.723 m
 Différence entre le niveau d'eau et la référence (en m) : -0.130 m
 Altitude calculée de l'eau (en m) : 103.593

	Commune : VEZENOBRES	Rivière : Le Gardon d'Alès
	2013 Route du Mas des Gardies	
Commentaires : Adresse approximative (BD ADRESSE au plus proche voisin). Ouvrage sncf vers le Mas de Gardies		2 Repère(s) sur le site

GÉNÉRAL


Unité de gestion : Grand Delta
Code : GARD_S_gam_28 **Date de mise à jour :** 17/01/2017
Auteur : SPC GD



GÉOLOCALISATION


Coordonnées WGS84 : X: 4.11620500 / Y: 44.04889400
Coordonnées RGF93 (Lambert 93) : X: 789446.78 / Y: 6328398
Coordonnées RGF93 (ETRS89) : X: 4.116205 / Y: 44.048894
Code Hydro: V7150500 **Rive de référence:** Non renseigné



	Septembre 2002	
	Nature de l'inondation : Débordement de cours d'eau	Nature du repère : Repère normalisé (décret n°2005-233)
Commentaires : Pilier pont - pose SMAGE 2010 - plus d'informations : https://infogeo.gard.fr/Territoire/Fichiers/NOE/Reperes_fiches/143.pdf		

GÉNÉRAL

Code : GARD_R_gam_28_2 **Date de mise à jour :** 24/04/2018
Auteur : SPC GD



MARQUE

Maximum de l'inondation : Oui
Visibilité : Oui **État du repère :** Bon
Pérennité : Longue **Repère calculé :** Non renseigné
PHEC : Non renseigné

SOURCE DE REPÉRAGE : RECENSEMENT DES REPÈRES DE CRUES DE L'OBSERVATOIRE DU GARD DU RISQUE INONDATION NOE -

Type de repérage : Source bibliographique
Organisme : Observatoire du risque inondation du département du Gard NOE