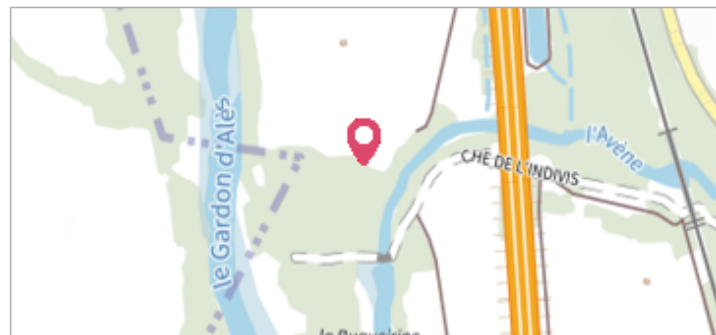

	Commune : SAINT-HILAIRE-DE-BRETHMAS	Rivière : Le Gardon d'Alès
3055 Route de Nîmes #2		
Commentaires : Adresse approximative (BD ADRESSE au plus proche voisin). Cabanon à l'amont immédiat de la confluence Avène Gardon	1 Repère(s) sur le site	

GÉNÉRAL	
Unité de gestion : Grand Delta	Date de mise à jour : 17/01/2017
Code : GARD_S_gam_8	Auteur : SPC GD




GÉOLOCALISATION	
Coordonnées WGS84 : X: 4.11027900 / Y: 44.07747000	Coordonnées RGF93 (Lambert 93) : X: 788927.29 / Y: 6331566.02
Coordonnées RGF93 (ETRS89) : X: 4.110279 / Y: 44.07747	Code Hydro: V7150500 Rive de référence: Non renseigné



	9 Septembre 2002	Altitude calculée de l'eau : 111.416 m
	Nature de l'inondation : Débordement de cours d'eau	Nature du repère : Laisse d'inondation
Commentaires : Débordement de cours d'eau et phénomènes de ruissellement.		

GÉNÉRAL	
Code : GARD_R_gam_8_1	Date de mise à jour : 17/04/2018
Auteur : SPC GD	



MARQUE	
Maximum de l'inondation : Oui	
Visibilité : Non renseigné	État du repère : Non renseigné
Pérennité : Aucune	Repère calculé : Non renseigné
PHEC : Non renseigné	

SOURCE DE REPÉRAGE : RECUEIL DES DONNÉES DES PLUS HAUTES EAUX DU 9 SEPTEMBRE 2002 SUR LE DÉPARTEMENT DU GARD -	
Type de repérage : Campagne de terrain post-inondation	
Organisme : STRATEGIS	

NIVELLEMENT D'ORIGINE	
Méthode : Non renseigné	
Organisme : SCP RICHER	
Référence nivelée : Autre type de référence	
Description référence du repère : Haut du pilier en bois	
Système altimétrique : NGF IGN 1969 (système normal)	
Altitude de la référence (en m) : 112.516 m	
Différence entre le niveau d'eau et la référence (en m) : -1.100 m	
Altitude calculée de l'eau (en m) : 111.416	