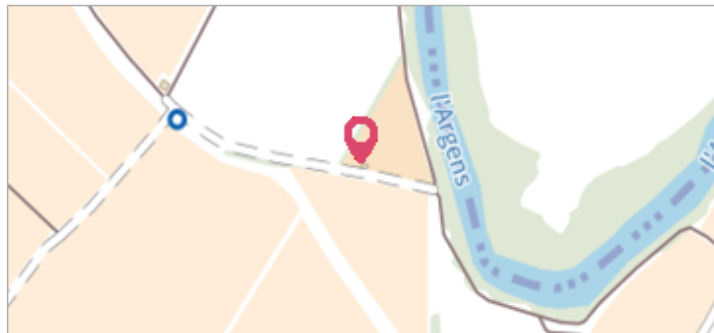
	Commune : SERVIERS-ET-LABAUME	Rivière : Les Seynes
5152 Impasse des Seynes		
Commentaires : Adresse approximative (BD ADRESSE au plus proche voisin). 1ère maison en rive droite sous le pont (portail d'entrée rouillé)	1 Repère(s) sur le site	


GÉNÉRAL	
Unité de gestion : Grand Delta	
Code : GARD_S_gav_275	Date de mise à jour : 17/01/2017
Auteur : SPC GD	




GÉOLOCALISATION		
Coordonnées WGS84 : X: 4.35648100 / Y: 44.03824100		
Coordonnées RGF93 (Lambert 93) : X: 808719.84 / Y: 6327516		
Coordonnées RGF93 (ETRS89) : X: 4.356481 / Y: 44.038241		
Code Hydro: V7180560	Rive de référence: Non renseigné	



Vue du site

	9 Septembre 2002	Altitude calculée de l'eau : 108.015 m
Nature de l'inondation : Débordement de cours d'eau		Nature du repère : Laisse d'inondation
Commentaires : Débordement de cours d'eau et phénomènes de ruissellement.		

GÉNÉRAL		
Code : GARD_R_gav_275_1	Date de mise à jour :	
Auteur : SPC GD	09/09/2019	



MARQUE	
Maximum de l'inondation : Oui	
Visibilité : Non renseigné	État du repère : Non renseigné
Pérennité : Aucune	Repère calculé : Non renseigné
PHEC : Non renseigné	

SOURCE DE REPÉRAGE : RECUEIL DES DONNÉES DES PLUS HAUTES EAUX DU 9 SEPTEMBRE 2002 SUR LE DÉPARTEMENT DU GARD -		
Type de repérage : Campagne de terrain post-inondation		
Organisme : STRATEGIS		

NIVELLEMENT D'ORIGINE		
Méthode : Non renseigné		
Organisme : SCP RICHER		
Référence nivelée : Autre type de référence		
Description référence du repère : Sol de la terrasse		
Système altimétrique : NGF IGN 1969 (système normal)		
Altitude de la référence (en m) : 106.395 m		
Différence entre le niveau d'eau et la référence (en m) : 1.620 m		
Altitude calculée de l'eau (en m) : 108.015		