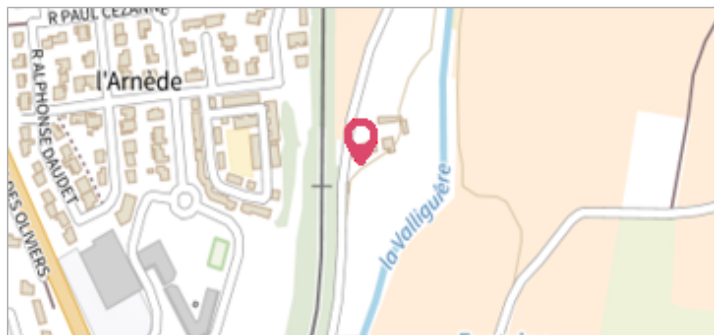



	Commune : REMOULINS	Rivière : La Valliguière
5116 Chemin de Breton, MOULIN DE BASSET #1		
Commentaires : Adresse approximative (BD ADRESSE au plus proche voisin). Le Moulin de Basset		1 Repère(s) sur le site

GÉNÉRAL	
Unité de gestion : Grand Delta	
Code : GARD_S_gav_165	Date de mise à jour : 17/01/2017
Auteur : SPC GD	




Vue du site

GÉOLOCALISATION	
Coordonnées WGS84 : X: 4.57758700 / Y: 43.94122900	
Coordonnées RGF93 (Lambert 93) : X: 826654.29 / Y: 6317068.1	
Coordonnées RGF93 (ETRS89) : X: 4.577587 / Y: 43.941229	
Code Hydro: V7190500	Rive de référence: Non renseigné

	9 Septembre 2002	Altitude calculée de l'eau : 19.775 m
	Nature de l'inondation : Débordement de cours d'eau	Nature du repère : Laisse d'inondation
Commentaires : Débordement de cours d'eau et phénomènes de ruissellement.		

GÉNÉRAL	
Code : GARD_R_gav_165_1	Date de mise à jour :
Auteur : SPC GD	17/04/2018



MARQUE	
Maximum de l'inondation : Oui	
Visibilité : Non renseigné	État du repère : Non renseigné
Pérennité : Aucune	Repère calculé : Non renseigné
PHEC : Non renseigné	

SOURCE DE REPÉRAGE : RECUEIL DES DONNÉES DES PLUS HAUTES EAUX DU 9 SEPTEMBRE 2002 SUR LE DÉPARTEMENT DU GARD -	
Type de repérage : Campagne de terrain post-inondation	
Organisme : STRATEGIS	

NIVELLEMENT D'ORIGINE	
Méthode : Non renseigné	
Organisme : SCP RICHER	
Référence nivelée : Autre type de référence	
Description référence du repère : Sol poteau électrique	
Système altimétrique : NGF IGN 1969 (système normal)	
Altitude de la référence (en m) : 19.775 m	
Différence entre le niveau d'eau et la référence (en m) : 0.000 m	
Altitude calculée de l'eau (en m) : 19.775	