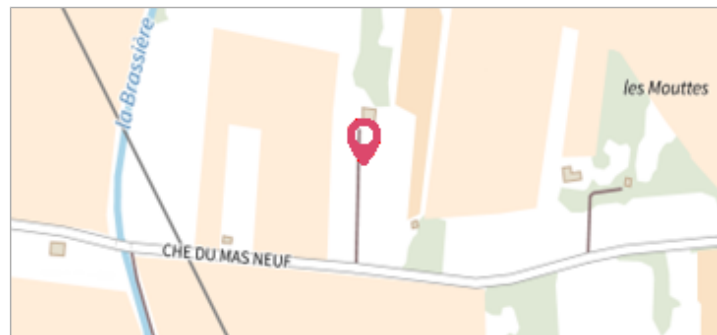
	Commune : ARAMON	Rivière : Le Gard
5596 A Les Mouttes #1		
Commentaires : Adresse approximative (BD ADRESSE au plus proche voisin). Par rapport au sol		2 Repère(s) sur le site


GÉNÉRAL

Unité de gestion : Grand Delta
Code : GARD_S_gav_123 **Date de mise à jour** : 09/09/2019
Auteur : SPC GD



GÉOLOCALISATION

Coordonnées WGS84 : X: 4.65526400 / Y: 43.89198400
Coordonnées RGF93 (Lambert 93) X: 833004.28 / Y: 6311724.97
Coordonnées RGF93 (ETRS89) : X: 4.655264 / Y: 43.891984
Code Hydro: V71-0400 **Rive de référence**: Non renseigné

	9 septembre 2002	Altitude calculée de l'eau : 14.433 m
Nature de l'inondation : Débordement de cours d'eau		Nature du repère : Laisse d'inondation

Commentaires : Débordement de cours d'eau et phénomènes de ruissellement.

GÉNÉRAL

Code : GARD_R_gav_123_1 **Date de mise à jour** : 09/09/2019
Auteur : SPC GD



MARQUE

Maximum de l'inondation : Oui
Visibilité : Non renseigné **État du repère** : Non renseigné
Pérennité : Aucune **Repère calculé** : Non renseigné
PHEC : Non renseigné

SOURCE DE REPÉRAGE : RECUEIL DES DONNÉES DES PLUS HAUTES EAUX DU 9 SEPTEMBRE 2002 SUR LE DÉPARTEMENT DU GARD -

Type de repérage : Campagne de terrain post-inondation
Organisme(s) : STRATEGIS

NIVELLEMENT D'ORIGINE

Méthode : Non renseigné
Organisme : SCP RICHER
Référence nivelée : Autre type de référence
Description référence du repère : Sol
Système altimétrique : NGF IGN 1969 (système normal)
Altitude de la référence (en m) : 12.983 m
Différence entre le niveau d'eau et la référence (en m) : 1.450 m
Altitude calculée de l'eau (en m) : 14.433

Commune : **ARAMON** | Rivière : **Le Gard**

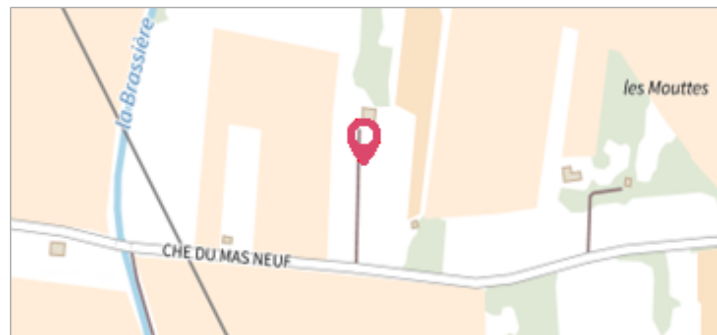
5596 A Les Mouttes #1

Commentaires : Adresse approximative (BD ADRESSE au plus proche voisin). Par rapport au sol

2 Repère(s) sur le site

GÉNÉRAL

Unité de gestion : Grand Delta
 Code : GARD_S_gav_123 Date de mise à jour : 09/09/2019
 Auteur : SPC GD



GÉOLOCALISATION

Coordonnées WGS84 : X: 4.65526400 / Y: 43.89198400
 Coordonnées RGF93 (Lambert 93) X: 833004.28 / Y: 6311724.97
 Coordonnées RGF93 (ETRS89) : X: 4.655264 / Y: 43.891984
 Code Hydro: V71-0400 Rive de référence: Non renseigné

Décembre 2003 Altitude calculée de l'eau : **14.353 m**

Nature de l'inondation : **Débordement de cours d'eau** Nature du repère : **Laisse d'inondation**

Commentaires : Débordement de cours d'eau et phénomènes de ruissellement.

GÉNÉRAL

Code : GARD_R_gav_123_2 Date de mise à jour : 29/07/2022
 Auteur : SPC GD



Photo du repère

MARQUE

Maximum de l'inondation : Oui
 Visibilité : Non renseigné État du repère : Non renseigné
 Pérennité : Aucune Repère calculé : Non renseigné
 PHEC : Non renseigné

SOURCE DE REPÉRAGE : RECUEIL DES DONNÉES DE PLUS HAUTES EAUX : CRUE DU RHÔNE (AVAL DE MONTÉLIMAR) EN DÉCEMBRE 2003 -

Type de repérage : Campagne de terrain post-inondation
 Organisme(s) : DDE 30

NIVELLEMENT D'ORIGINE

Méthode : Non renseigné
 Organisme : DDE 30
 Référence nivelée : Autre type de référence
 Description référence du repère : Sol
 Système altimétrique : NGF IGN 1969 (système normal)
 Altitude de la référence (en m) : 12.983 m
 Différence entre le niveau d'eau et la référence (en m) : 1.370 m
 Altitude calculée de l'eau (en m) : 14.353