	Commune : CANNES-ET-CLAIRAN	Rivière : La Courme
La Courme, proche D6110		
Commentaires : Adresse approximative (BD ADRESSE au plus proche voisin). Sous le pont	1 Repère(s) sur le site	


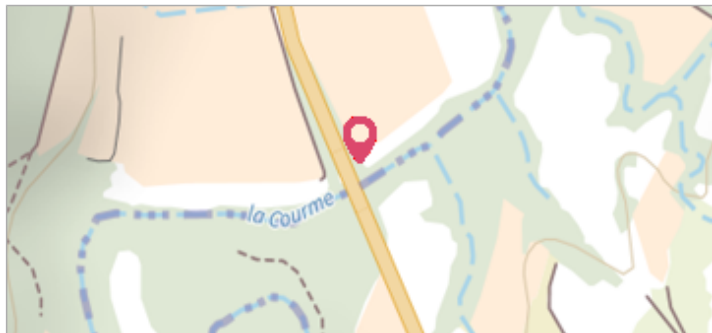
GÉNÉRAL

Unité de gestion : Grand Delta

Code : GARD_S_vid_133

Date de mise à jour : 17/01/2017

Auteur : SPC GD



Vue du site

GÉOLOCALISATION

Coordonnées WGS84 : X: 4.10774500 / Y: 43.91788400

Coordonnées RGF93 (Lambert 93) X: 788973.09 / Y: 6313832.93

Coordonnées RGF93 (ETRS89) : X: 4.107745 / Y: 43.917884

Code Hydro: Y3440520

Rive de référence: Non renseigné



9 Septembre 2002

Altitude calculée de l'eau : **67.946 m**

Nature de l'inondation : **Débordement de cours d'eau**

Nature du repère : **Laisse d'inondation**

Commentaires : Débordement de cours d'eau et phénomènes de ruissellement.

GÉNÉRAL

Code : GARD_R_vid_133_1

Date de mise à jour :

Auteur : SPC GD

09/09/2019

MARQUE

Maximum de l'inondation : Oui

Visibilité : Non renseigné

État du repère : Non renseigné

Pérennité : Aucune

Repère calculé : Non renseigné

PHEC : Non renseigné

SOURCE DE REPÉRAGE : RECUEIL DES DONNÉES DES PLUS HAUTES EAUX DU 9 SEPTEMBRE 2002 SUR LE DÉPARTEMENT DU GARD -

Type de repérage : Campagne de terrain post-inondation

Organisme : STRATEGIS

NIVELLEMENT D'ORIGINE

Méthode : Non renseigné

Organisme : SCP RICHER

Référence nivelée : Autre type de référence

Description référence du repère : 1ère pierre

Système altimétrique : NGF IGN 1969 (système normal)

Altitude de la référence (en m) : 66.346 m

Différence entre le niveau d'eau et la référence (en m) : 1.600 m

Altitude calculée de l'eau (en m) : 67.946




Photo du repère