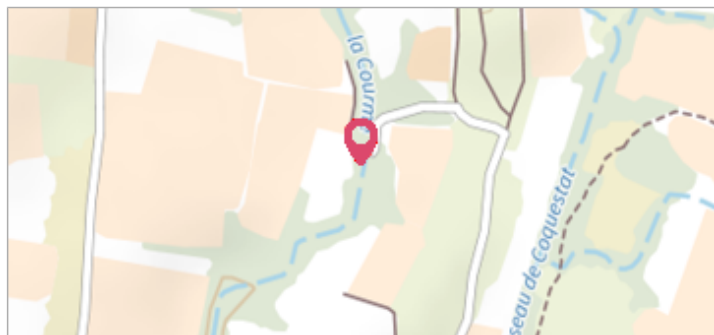
	Commune : <b>MAURESSARGUES</b>	Rivière : <b>La Courme</b>
<b>La Courme #3</b>		
<b>Commentaires</b> : Adresse approximative (BD ADRESSE au plus proche voisin). Petit pont	<b>1</b> Repère(s) sur le site	


<b>GÉNÉRAL</b>		
<b>Unité de gestion</b> : Grand Delta	<b>Date de mise à jour</b> : 17/01/2017	
<b>Code</b> : GARD_S_vid_130		
<b>Auteur</b> : SPC GD		




<b>GÉOLOCALISATION</b>		
<b>Coordonnées WGS84</b> : X: 4.14979200 / Y: 43.96547000	<b>Coordonnées RGF93 (Lambert 93)</b> X: 792273.05 / Y: 6319168.21	
<b>Coordonnées RGF93 (ETRS89)</b> : X: 4.149792 / Y: 43.96547	<b>Code Hydro</b> : Y3440520	
	<b>Rive de référence</b> : Non renseigné	



Vue du site

	<b>9 Septembre 2002</b>	Altitude calculée de l'eau : <b>102.478 m</b>
Nature de l'inondation : <b>Débordement de cours d'eau</b>		Nature du repère : <b>Laisse d'inondation</b>
<b>Commentaires</b> : Débordement de cours d'eau et phénomènes de ruissellement.		

<b>GÉNÉRAL</b>		
<b>Code</b> : GARD_R_vid_130_1	<b>Date de mise à jour</b> :	
<b>Auteur</b> : SPC GD	17/04/2018	



<b>MARQUE</b>	
<b>Maximum de l'inondation</b> : Oui	
<b>Visibilité</b> : Non renseigné	<b>État du repère</b> : Non renseigné
<b>Pérennité</b> : Aucune	<b>Repère calculé</b> : Non renseigné
<b>PHEC</b> : Non renseigné	

<b>SOURCE DE REPÉRAGE : RECUEIL DES DONNÉES DES PLUS HAUTES EAUX DU 9 SEPTEMBRE 2002 SUR LE DÉPARTEMENT DU GARD -</b>		
<b>Type de repérage</b> : Campagne de terrain post-inondation		
<b>Organisme</b> : STRATEGIS		

<b>NIVELLEMENT D'ORIGINE</b>		
<b>Méthode</b> : Non renseigné		
<b>Organisme</b> : SCP RICHER		
<b>Référence nivelée</b> : Autre type de référence		
<b>Description référence du repère</b> : Passerelle		
<b>Système altimétrique</b> : NGF IGN 1969 (système normal)		
<b>Altitude de la référence (en m)</b> : 100.428 m		
<b>Différence entre le niveau d'eau et la référence (en m)</b> : 2.050 m		
<b>Altitude calculée de l'eau (en m)</b> : 102.478		