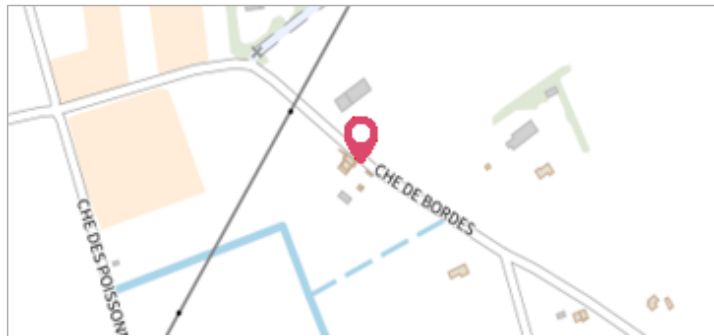


	Commune : SAINT-LAURENT-D'AIGOUZE	Rivière : Le Vidourle
6190 Chemin de Bordes		
Commentaires : Adresse approximative (BD ADRESSE au plus proche voisin). Lieu dit 'Le Mazet'	1	Repère(s) sur le site

GÉNÉRAL
Unité de gestion : Grand Delta
Code : GARD_S_vid_120
Date de mise à jour : 17/01/2017
Auteur : SPC GD



GÉOLOCALISATION
Coordonnées WGS84 : X: 4.21125400 / Y: 43.63270700
Coordonnées RGF93 (Lambert 93) X: 797772.33 / Y: 6282267.74
Coordonnées RGF93 (ETRS89) : X: 4.211254 / Y: 43.632707
Code Hydro : Y34-0400 Rive de référence : Non renseigné



	9 Septembre 2002	Altitude calculée de l'eau : 2.421 m
Nature de l'inondation : Débordement de cours d'eau		Nature du repère : Laisse d'inondation
Commentaires : Débordement de cours d'eau et phénomènes de ruissellement.		

GÉNÉRAL
Code : GARD_R_vid_120_1
Date de mise à jour :
Auteur : SPC GD
09/11/2021



MARQUE
Maximum de l'inondation : Oui
Visibilité : Non renseigné
État du repère : Non renseigné
Pérennité : Aucune
Repère calculé : Non renseigné
PHEC : Non renseigné

SOURCE DE REPÉRAGE : RECUEIL DES DONNÉES DES PLUS HAUTES EAUX DU 9 SEPTEMBRE 2002 SUR LE DÉPARTEMENT DU GARD -
Type de repérage : Campagne de terrain post-inondation
Organisme : STRATEGIS

NIVELLEMENT D'ORIGINE
Méthode : Non renseigné
Organisme : SCP RICHER
Référence nivelée : Autre type de référence
Description référence du repère : Petit muret
Système altimétrique : NGF IGN 1969 (système normal)
Altitude de la référence (en m) : 2.271 m
Différence entre le niveau d'eau et la référence (en m) : 0.150 m
Altitude calculée de l'eau (en m) : 2.421