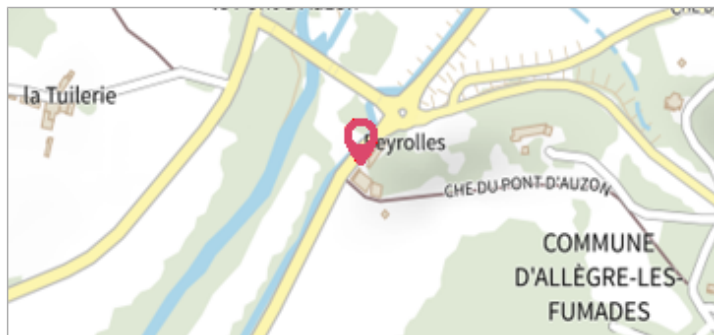

	Commune : ALLEGRE-LES-FUMADES	Rivière : L' Auzon
5090 La Vigière de Peyrolle		
Commentaires : Adresse approximative (BD ADRESSE au plus proche voisin). Façade côté Auzon de la dernière maison en rive droite en amont du pont	1	Repère(s) sur le site

GÉNÉRAL
Unité de gestion : Grand Delta
Code : GARD_S_cez_117
Date de mise à jour : 17/01/2017
Auteur : SPC GD




GÉOLOCALISATION
Coordonnées WGS84 : X: 4.24870600 / Y: 44.20417800
Coordonnées RGF93 (Lambert 93) X: 799791.05 / Y: 6345807.59
Coordonnées RGF93 (ETRS89) : X: 4.248706 / Y: 44.204178
Code Hydro : V5440500
Rive de référence : Non renseigné



	9 Septembre 2002	Altitude calculée de l'eau : 127.436 m
Nature de l'inondation : Débordement de cours d'eau		Nature du repère : Laisse d'inondation
Commentaires : Débordement de cours d'eau et phénomènes de ruissellement.		

GÉNÉRAL
Code : GARD_R_cez_117_1
Date de mise à jour :
Auteur : SPC GD
24/04/2018



MARQUE
Maximum de l'inondation : Oui
Visibilité : Non renseigné
État du repère : Non renseigné
Pérennité : Aucune
Repère calculé : Non renseigné
PHEC : Non renseigné

SOURCE DE REPÉRAGE : RECUEIL DES DONNÉES DES PLUS HAUTES EAUX DU 9 SEPTEMBRE 2002 SUR LE DÉPARTEMENT DU GARD -
Type de repérage : Campagne de terrain post-inondation
Organisme : STRATEGIS

NIVELLEMENT D'ORIGINE
Méthode : Non renseigné
Organisme : SCP RICHER
Référence nivelée : Autre type de référence
Description référence du repère : Seuil petite porte
Système altimétrique : NGF IGN 1969 (système normal)
Altitude de la référence (en m) : 123.836 m
Différence entre le niveau d'eau et la référence (en m) : 3.600 m
Altitude calculée de l'eau (en m) : 127.436