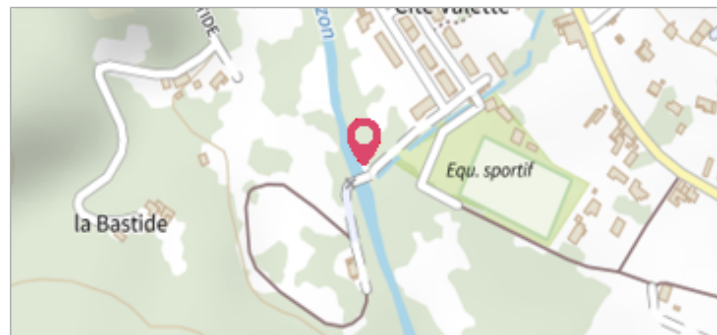

Commune : **SAINT-FLORENT-SUR-AUZONNET**
Rivière : **L' Auzon**

5405 Majard Ouest - Cité Valette

Commentaires : Adresse approximative (BD ADRESSE au plus proche voisin). Au niveau du gué en rive gauche
 2 Repère(s) sur le site

GÉNÉRAL


Unité de gestion : Grand Delta
Code : GARD_S_cez_113 **Date de mise à jour :** 17/01/2017
Auteur : SPC GD



Vue du site

GÉOLOCALISATION

Coordonnées WGS84 : X: 4.10407900 / Y: 44.23995200
Coordonnées RGF93 (Lambert 93) : X: 788178.33 / Y: 6349609.47
Coordonnées RGF93 (ETRS89) : X: 4.104079 / Y: 44.239952
Code Hydro: V5440500 **Rive de référence:** Non renseigné


9 septembre 2002
Altitude calculée de l'eau : **227.894 m**

Nature de l'inondation : **Débordement de cours d'eau**
Nature du repère : **Laisse d'inondation**

Commentaires : Débordement de cours d'eau et phénomènes de ruissellement.

GÉNÉRAL

Code : GARD_R_cez_113_1 **Date de mise à jour :** 17/04/2018
Auteur : SPC GD



MARQUE

Maximum de l'inondation : Oui
Visibilité : Non renseigné **État du repère :** Non renseigné
Pérennité : Aucune **Repère calculé :** Non renseigné
PHEC : Non renseigné

SOURCE DE REPÉRAGE : RECUEIL DES DONNÉES DES PLUS HAUTES EAUX DU 9 SEPTEMBRE 2002 SUR LE DÉPARTEMENT DU GARD -

Type de repérage : Campagne de terrain post-inondation
Organisme(s) : STRATEGIS

NIVELLEMENT D'ORIGINE

Méthode : Non renseigné
Organisme : SCP RICHER
Référence nivelée : Autre type de référence
Description référence du repère : Dessus du muret
Système altimétrique : NGF IGN 1969 (système normal)
Altitude de la référence (en m) : 225.844 m
Différence entre le niveau d'eau et la référence (en m) : 2.050 m
Altitude calculée de l'eau (en m) : 227.894

Commune : **SAINT-FLORENT-SUR-AUZONNET** | Rivière : **L' Auzon**

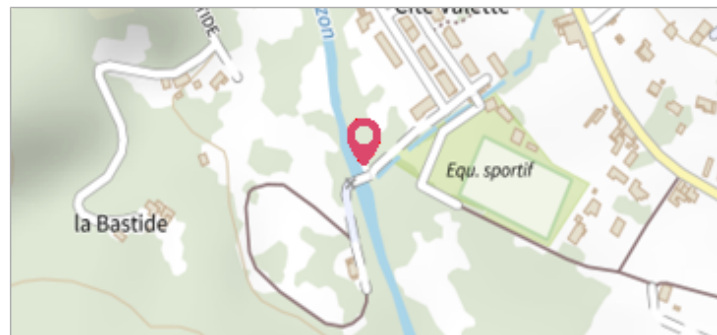
5405 Majard Ouest - Cité Valette

Commentaires : Adresse approximative (BD ADRESSE au plus proche voisin). Au niveau du gué en rive gauche

2 Repère(s) sur le site

GÉNÉRAL

Unité de gestion : Grand Delta
Code : GARD_S_cez_113 **Date de mise à jour** : 17/01/2017
Auteur : SPC GD



Vue du site

GÉOLOCALISATION

Coordonnées WGS84 : X: 4.10407900 / Y: 44.23995200
Coordonnées RGF93 (Lambert 93) X: 788178.33 / Y: 6349609.47
Coordonnées RGF93 (ETRS89) : X: 4.104079 / Y: 44.239952
Code Hydro: V5440500 **Rive de référence**: Non renseigné

Septembre 2002

Nature de l'inondation : **Débordement de cours d'eau** Nature du repère : **Repère normalisé (décret n°2005-233)**

Commentaires : Mur de soutènement - pose SMAB Cèze 2016. Plus d'informations : https://infogeo.gard.fr/Territoire/Fichiers/NOE/Reperes_fiches/783.pdf

GÉNÉRAL

Code : GARD_R_cez_113_2 **Date de mise à jour** : 16/04/2018
Auteur : SPC GD



Vue du repère

MARQUE

Maximum de l'inondation : Oui
Visibilité : Oui **État du repère** : Bon
Pérennité : Longue **Repère calculé** : Non renseigné
PHEC : Non renseigné

SOURCE DE REPÉRAGE : RECENSEMENT DES REPÈRES DE CRUES DE L'OBSERVATOIRE DU GARD DU RISQUE INONDATION NOE -

Type de repérage : Source bibliographique
Organisme(s) : Observatoire du risque inondation du département du Gard NOE