
Commune : **SAINT-JULIEN-DE-CASSAGNAS**

Rivière : **L' Auzon**

325 Chemin de la Sert

Commentaires : Adresse approximative (BD ADRESSE au plus proche voisin). Portail d'entrée de la station d'épuration

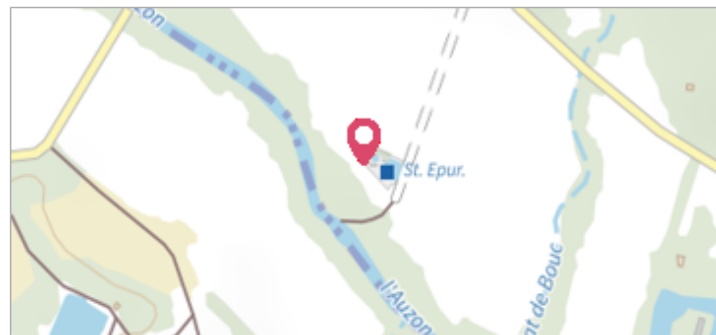
1 Repère(s) sur le site

GÉNÉRAL

Unité de gestion : Grand Delta

Code : GARD_S_cez_103 Date de mise à jour : 17/01/2017

Auteur : SPC GD



GÉOLOCALISATION


Coordonnées WGS84 : X: 4.19913500 / Y: 44.20606400

Coordonnées RGF93 (Lambert 93) X: 795826.68 / Y: 6345955.7

Coordonnées RGF93 (ETRS89) : X: 4.199135 / Y: 44.206064

Code Hydro: V5440500 Rive de référence: Non renseigné




9 Septembre 2002

Altitude calculée de l'eau : **145.73 m**

Nature de l'inondation : **Débordement de cours d'eau**


Nature du repère : **Laisse d'inondation**

Commentaires : Débordement de cours d'eau et phénomènes de ruissellement.

GÉNÉRAL

Code : GARD_R_cez_103_1 Date de mise à jour : 17/04/2018

Auteur : SPC GD



MARQUE

Maximum de l'inondation : Oui

Visibilité : Non renseigné État du repère : Non renseigné

Pérennité : Aucune Repère calculé : Non renseigné

PHEC : Non renseigné

SOURCE DE REPÉRAGE : RECUEIL DES DONNÉES DES PLUS HAUTES EAUX DU 9 SEPTEMBRE 2002 SUR LE DÉPARTEMENT DU GARD -

Type de repérage : Campagne de terrain post-inondation

Organisme : STRATEGIS

NIVELLEMENT D'ORIGINE

Méthode : Non renseigné

Organisme : SCP RICHER

Référence nivelée : Autre type de référence

Description référence du repère : Butée de portail

Système altimétrique : NGF IGN 1969 (système normal)

Altitude de la référence (en m) : 144.980 m

Différence entre le niveau d'eau et la référence (en m) : 0.750 m

Altitude calculée de l'eau (en m) : 145.73