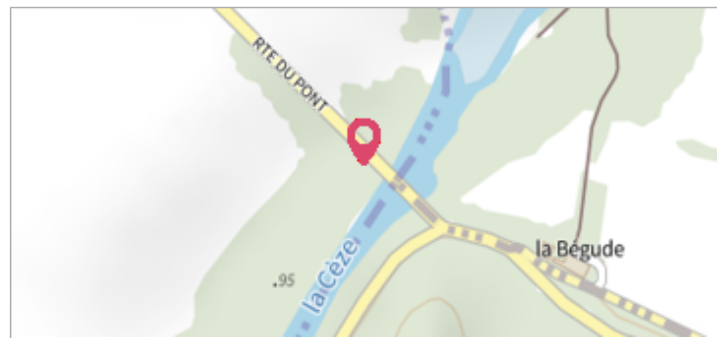
	Commune : SAINT-JEAN-DE-MARUEJOLS-ET-AVEJAN	Rivière : La Cèze
	Pont D979 entre Château du Pont et La Bégude	
Commentaires : Adresse approximative (BD ADRESSE au plus proche voisin). Fin du parapet rive gauche		2 Repère(s) sur le site

GÉNÉRAL


Unité de gestion : Grand Delta
 Code : GARD_S_cez_77 Date de mise à jour : 17/01/2017
 Auteur : SPC GD



GÉOLOCALISATION

Coordonnées WGS84 : X: 4.29933800 / Y: 44.24387100
 Coordonnées RGF93 (Lambert 93) X: 803764.42 / Y: 6350282.13
 Coordonnées RGF93 (ETRS89) : X: 4.299338 / Y: 44.243871
 Code Hydro: V54-0400 Rive de référence: Non renseigné



	9 Septembre 2002	Altitude calculée de l'eau : 113.667 m
	Nature de l'inondation : Débordement de cours d'eau	Nature du repère : Laisse d'inondation
Commentaires : Débordement de cours d'eau et phénomènes de ruissellement.		

GÉNÉRAL

Code : GARD_R_cez_77_1 Date de mise à jour : 19/02/2018
 Auteur : SPC GD

MARQUE


Maximum de l'inondation : Oui
 Visibilité : Non renseigné État du repère : Non renseigné
 Pérennité : Aucune Repère calculé : Non renseigné
 PHEC : Non renseigné

SOURCE DE REPÉRAGE : RECUEIL DES DONNÉES DES PLUS HAUTES EAUX DU 9 SEPTEMBRE 2002 SUR LE DÉPARTEMENT DU GARD -

Type de repérage : Campagne de terrain post-inondation
 Organisme : STRATEGIS

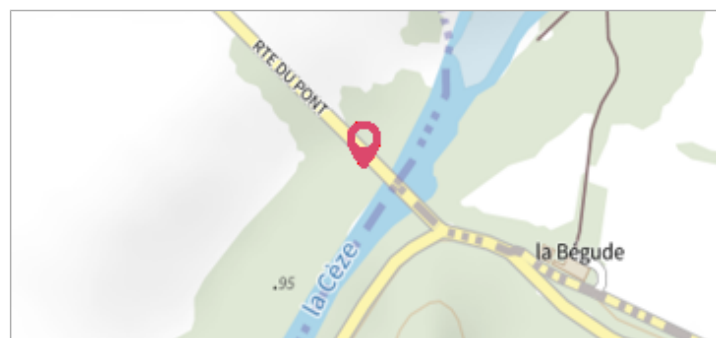
NIVELLEMENT D'ORIGINE

Méthode : Non renseigné
 Organisme : SCP RICHER
 Référence nivelée : Autre type de référence
 Description référence du repère : Tn
 Système altimétrique : NGF IGN 1969 (système normal)
 Altitude de la référence (en m) : 114.667 m
 Différence entre le niveau d'eau et la référence (en m) : -1.000 m
 Altitude calculée de l'eau (en m) : 113.667

	Commune : SAINT-JEAN-DE-MARUEJOLS-ET-AVEJAN	Rivière : La Cèze
	Pont D979 entre Château du Pont et La Bégude	
Commentaires : Adresse approximative (BD ADRESSE au plus proche voisin). Fin du parapet rive gauche		2 Repère(s) sur le site


GÉNÉRAL

Unité de gestion : Grand Delta
Code : GARD_S_cez_77 **Date de mise à jour :** 17/01/2017
Auteur : SPC GD



GÉOLOCALISATION

Coordonnées WGS84 : X: 4.29933800 / Y: 44.24387100
Coordonnées RGF93 (Lambert 93) : X: 803764.42 / Y: 6350282.13
Coordonnées RGF93 (ETRS89) : X: 4.299338 / Y: 44.243871
Code Hydro: V54-0400 **Rive de référence:** Non renseigné

	Septembre 2002 Nature de l'inondation : Débordement de cours d'eau	Nature du repère : Repère normalisé (décret n°2005-233)
	Commentaires : Pile pont - pose SMAB Cèze 2016	

GÉNÉRAL

Code : GARD_R_cez_77_2 **Date de mise à jour :** 19/02/2018
Auteur : SPC GD

MARQUE

Maximum de l'inondation : Oui
Visibilité : Oui **État du repère :** Bon
Pérennité : Longue **Repère calculé :** Non renseigné
PHEC : Non renseigné

SOURCE DE REPÉRAGE : RECENSEMENT DES REPÈRES DE CRUES DE L'OBSERVATOIRE DU GARD DU RISQUE INONDATION NOE -

Type de repérage : Source bibliographique
Organisme : Observatoire du risque inondation du département du Gard NOE