	Commune : SAINT-PRIVAT-DE-CHAMPCLOS	Rivière : La Cèze
Camping Domaine de la Sablière		2 Repère(s) sur le site

Commentaires : Adresse approximative (BD ADRESSE au plus proche voisin). CuveTotalgaz Quartier Les Fauvettes II du camping La Sablière

GÉNÉRAL

Unité de gestion : Grand Delta

Code : GARD_S_cez_75

Date de mise à jour : 17/01/2017

Auteur : SPC GD



GÉOLOCALISATION


Coordonnées WGS84 : X: 4.35317400 / Y: 44.26222100

Coordonnées RGF93 (Lambert 93) : X: 808028.38 / Y: 6352392.67

Coordonnées RGF93 (ETRS89) : X: 4.353174 / Y: 44.262221

Code Hydro: V54-0400

Rive de référence: Non renseigné

	9 Septembre 2002	Altitude calculée de l'eau : 107.78 m
Nature de l'inondation : Débordement de cours d'eau		Nature du repère : Laisse d'inondation
Commentaires : Débordement de cours d'eau et phénomènes de ruissellement.		

GÉNÉRAL

Code : GARD_R_cez_75_1

Date de mise à jour :

Auteur : SPC GD

17/04/2018

MARQUE

Maximum de l'inondation : Oui

Visibilité : Non renseigné

État du repère : Non renseigné

Pérennité : Aucune

Repère calculé : Non renseigné

PHEC : Non renseigné

SOURCE DE REPÉRAGE : RECUEIL DES DONNÉES DES PLUS HAUTES EAUX DU 9 SEPTEMBRE 2002 SUR LE DÉPARTEMENT DU GARD -

Type de repérage : Campagne de terrain post-inondation

Organisme : STRATEGIS

NIVELLEMENT D'ORIGINE

Méthode : Non renseigné

Organisme : SCP RICHER

Référence nivelée : Autre type de référence


Description référence du repère : Dalle béton assise cuve

Système altimétrique : NGF IGN 1969 (système normal)

Altitude de la référence (en m) : 107.420 m

Différence entre le niveau d'eau et la référence (en m) : 0.360 m

Altitude calculée de l'eau (en m) : 107.78


	Commune : SAINT-PRIVAT-DE-CHAMPCLOS	Rivière : La Cèze
Camping Domaine de la Sablière		
Commentaires : Adresse approximative (BD ADRESSE au plus proche voisin). CuveTotalgaz Quartier Les Fauvettes II du camping La Sablière	2	Repère(s) sur le site

GÉNÉRAL	
Unité de gestion : Grand Delta	Date de mise à jour : 17/01/2017
Code : GARD_S_cez_75	Auteur : SPC GD



GÉOLOCALISATION	
Coordonnées WGS84 : X: 4.35317400 / Y: 44.26222100	
Coordonnées RGF93 (Lambert 93) X: 808028.38 / Y: 6352392.67	
Coordonnées RGF93 (ETRS89) : X: 4.353174 / Y: 44.262221	
Code Hydro : V54-0400	Rive de référence : Non renseigné



	Septembre 2002	
	Nature de l'inondation : Débordement de cours d'eau	Nature du repère : Repère normalisé (décret n°2005-233)
Commentaires : Totem - pose SMAB Cèze 2016. Plus d'informations : https://infogeo.gard.fr/Territoire/Fichiers/NOE/Reperes_fiches/814.pdf		

GÉNÉRAL	
Code : GARD_R_cez_75_2	Date de mise à jour :
Auteur : SPC GD	17/04/2018



MARQUE	
Maximum de l'inondation : Oui	
Visibilité : Oui	État du repère : Bon
Pérennité : Longue	Repère calculé : Non renseigné
PHEC : Non renseigné	

SOURCE DE REPÉRAGE : RECENSEMENT DES REPÈRES DE CRUES DE L'OBSERVATOIRE DU GARD DU RISQUE INONDATION NOE -	
Type de repérage : Source bibliographique	
Organisme : Observatoire du risque inondation du département du Gard NOE	