	Commune : MONTCLUS	Rivière : La Cèze
	5107 Rue du Boulevard	

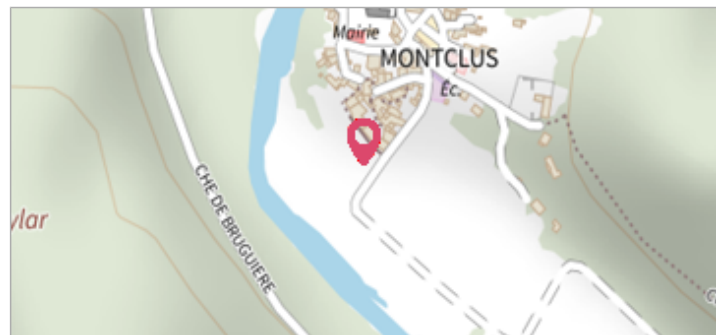
Commentaires : Adresse approximative (BD ADRESSE au plus proche voisin). Regard EU sur le chemin Le Boulevard

2 Repère(s) sur le site

GÉNÉRAL

Unité de gestion : Grand Delta
 Code : GARD_S_cez_71
 Auteur : SPC GD


Date de mise à jour : 17/01/2017



GÉOLOCALISATION

Coordonnées WGS84 : X: 4.41995200 / Y: 44.25985800
 Coordonnées RGF93 (Lambert 93) X: 813363.65 / Y: 6352223.81
 Coordonnées RGF93 (ETRS89) : X: 4.419952 / Y: 44.259858
 Code Hydro: V54-0400 Rive de référence: Non renseigné




	9 Septembre 2002	Altitude calculée de l'eau : 92.478 m
	Nature de l'inondation : Débordement de cours d'eau	Nature du repère : Laisse d'inondation

Commentaires : Débordement de cours d'eau et phénomènes de ruissellement.

GÉNÉRAL

Code : GARD_R_cez_71_1
 Auteur : SPC GD

Date de mise à jour : 17/04/2018



MARQUE

Maximum de l'inondation : Oui
 Visibilité : Non renseigné
 Pérennité : Aucune
 PHEC : Non renseigné


État du repère : Non renseigné
 Repère calculé : Non renseigné

SOURCE DE REPÉRAGE : RECUEIL DES DONNÉES DES PLUS HAUTES EAUX DU 9 SEPTEMBRE 2002 SUR LE DÉPARTEMENT DU GARD -

Type de repérage : Campagne de terrain post-inondation
 Organisme : STRATEGIS

NIVELLEMENT D'ORIGINE

Méthode : Non renseigné
 Organisme : SCP RICHER
 Référence nivelée : Autre type de référence
 Description référence du repère : Tampon regard
 Système altimétrique : NGF IGN 1969 (système normal)
 Altitude de la référence (en m) : 92.378 m
 Différence entre le niveau d'eau et la référence (en m) : 0.100 m
 Altitude calculée de l'eau (en m) : 92.478

	Commune : MONTCLUS	Rivière : La Cèze
	5107 Rue du Boulevard	

Commentaires : Adresse approximative (BD ADRESSE au plus proche voisin). Regard EU sur le chemin Le Boulevard

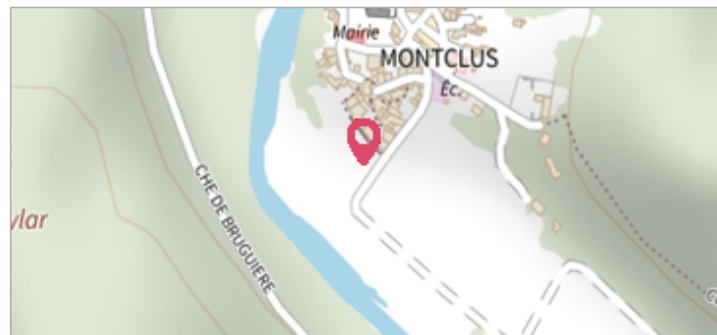
2 Repère(s) sur le site

GÉNÉRAL

Unité de gestion : Grand Delta

Code : GARD_S_cez_71 **Date de mise à jour :** 17/01/2017

Auteur : SPC GD



GÉOLOCALISATION


Coordonnées WGS84 : X: 4.41995200 / Y: 44.25985800

Coordonnées RGF93 (Lambert 93) : X: 813363.65 / Y: 6352223.81

Coordonnées RGF93 (ETRS89) : X: 4.419952 / Y: 44.259858

Code Hydro: V54-0400 **Rive de référence:** Non renseigné



	Septembre 2002	Nature du repère : Repère normalisé (décret n°2005-233)
	Nature de l'inondation : Débordement de cours d'eau	

Commentaires : Mur - pose SMAB Cèze 2016. Plus d'informations : https://infogeo.gard.fr/Territoire/Fichiers/NOE/Reperes_fiches/789.pdf

GÉNÉRAL

Code : GARD_R_cez_71_2 **Date de mise à jour :** 17/04/2018

Auteur : SPC GD



MARQUE

Maximum de l'inondation : Oui

Visibilité : Oui **État du repère :** Bon

Pérennité : Longue **Repère calculé :** Non renseigné

PHEC : Non renseigné

SOURCE DE REPÉRAGE : RECENSEMENT DES REPÈRES DE CRUES DE L'OBSERVATOIRE DU GARD DU RISQUE INONDATION NOE -

Type de repérage : Source bibliographique

Organisme : Observatoire du risque inondation du département du Gard NOE