
Commune : **SAINT-ANDRE-DE-ROQUEPERTUIS**
Rivière : **La Cèze**

5166 Le Courau


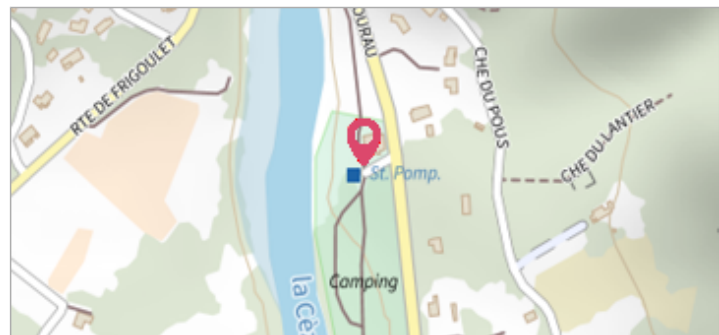
Commentaires : Adresse approximative (BD ADRESSE au plus proche voisin). Façade Sud de l'annexe du camping située en amont du terrain

1

Repère(s) sur le site


GÉNÉRAL

Unité de gestion : Grand Delta
Code : GARD_S_cez_69 **Date de mise à jour :** 17/01/2017
Auteur : SPC GD



GÉOLOCALISATION

Coordonnées WGS84 : X: 4.45042300 / Y: 44.24566800
Coordonnées RGF93 (Lambert 93) X: 815825.03 / Y: 6350691.82
Coordonnées RGF93 (ETRS89) : X: 4.450423 / Y: 44.245668
Code Hydro: V54-0400 **Rive de référence:** Non renseigné


9 septembre 2002
Altitude calculée de l'eau : **non déterminé**

Nature de l'inondation : **Débordement de cours d'eau**
Nature du repère : **Laisse d'inondation**

Commentaires : Débordement de cours d'eau et phénomènes de ruissellement.

GÉNÉRAL

Code : GARD_R_cez_69_1 **Date de mise à jour :** 19/02/2018
Auteur : SPC GD



MARQUE

Maximum de l'inondation : Oui
Visibilité : Non renseigné **État du repère :** Non renseigné
Pérennité : Aucune **Repère calculé :** Non renseigné
PHEC : Non renseigné

SOURCE DE REPÉRAGE : RECUEIL DES DONNÉES DES PLUS HAUTES EAUX DU 9 SEPTEMBRE 2002 SUR LE DÉPARTEMENT DU GARD -

Type de repérage : Campagne de terrain post-inondation
Organisme(s) : STRATEGIS

NIVELLEMENT D'ORIGINE

Méthode : Non renseigné
Organisme : SCP RICHER
Référence nivelée : Autre type de référence
Description référence du repère : Seuil fenêtre rdc
Système altimétrique : NGF IGN 1969 (système normal)
Différence entre le niveau d'eau et la référence (en m) : 3.000 m