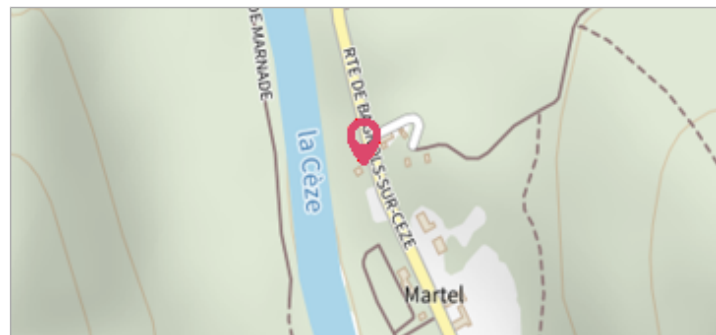

	Commune : MONTCLUS	Rivière : La Cèze
1991 Route de Bagnols-Sur-Cèze		
Commentaires : Adresse approximative (BD ADRESSE au plus proche voisin). Portail métallique d'entrée La Cyfrabe	1	Repère(s) sur le site

GÉNÉRAL	
Unité de gestion : Grand Delta	Date de mise à jour : 17/01/2017
Code : GARD_S_cez_68	Auteur : SPC GD




GÉOLOCALISATION	
Coordonnées WGS84 : X: 4.44139000 / Y: 44.25559700	Coordonnées RGF93 (Lambert 93) X: 815083.63 / Y: 6351781.51
Coordonnées RGF93 (ETRS89) : X: 4.44139 / Y: 44.255597	Code Hydro : V54-0400 Rive de référence : Non renseigné



	9 Septembre 2002	Altitude calculée de l'eau : 88.6 m
	Nature de l'inondation : Débordement de cours d'eau	Nature du repère : Laisse d'inondation
Commentaires : Débordement de cours d'eau et phénomènes de ruissellement.		

GÉNÉRAL	
Code : GARD_R_cez_68_1	Date de mise à jour :
Auteur : SPC GD	24/04/2018



MARQUE	
Maximum de l'inondation : Oui	Visibilité : Non renseigné État du repère : Non renseigné
Pérennité : Aucune	Repère calculé : Non renseigné
PHEC : Non renseigné	

SOURCE DE REPÉRAGE : RECUEIL DES DONNÉES DES PLUS HAUTES EAUX DU 9 SEPTEMBRE 2002 SUR LE DÉPARTEMENT DU GARD -
Type de repérage : Campagne de terrain post-inondation
Organisme : STRATEGIS

NIVELLEMENT D'ORIGINE	
Méthode : Non renseigné	
Organisme : SCP RICHER	
Référence nivelée : Autre type de référence	
Description référence du repère : Butée métallique	
Système altimétrique : NGF IGN 1969 (système normal)	
Altitude de la référence (en m) : 88.600 m	
Différence entre le niveau d'eau et la référence (en m) : 0.000 m	
Altitude calculée de l'eau (en m) : 88.6	