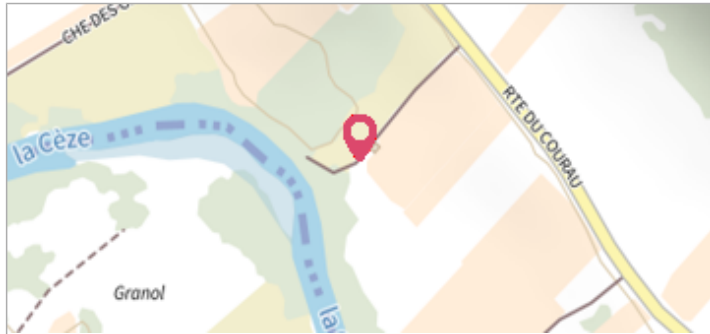


Commune : **SAINT-ANDRE-DE-ROQUEPERTUIS**Rivière : **La Cèze****5544 Ussel****Commentaires** : Adresse approximative (BD ADRESSE au plus proche voisin). Façade Sud de la grange en rive gauche de la Cèze**3**

Repère(s) sur le site

**GÉNÉRAL****Unité de gestion** : Grand Delta**Code** : GARD\_S\_cez\_65**Date de mise à jour** : 17/01/2017**Auteur** : SPC GD**GÉOLOCALISATION****Coordonnées WGS84** : X: 4.45056700 / Y: 44.23278000**Coordonnées RGF93 (Lambert 93)** X: 815862.83 / Y: 6349260.44**Coordonnées RGF93 (ETRS89)** : X: 4.450567 / Y: 44.23278**Code Hydro**: V54-0400**Rive de référence**: Non renseigné

Vue du site

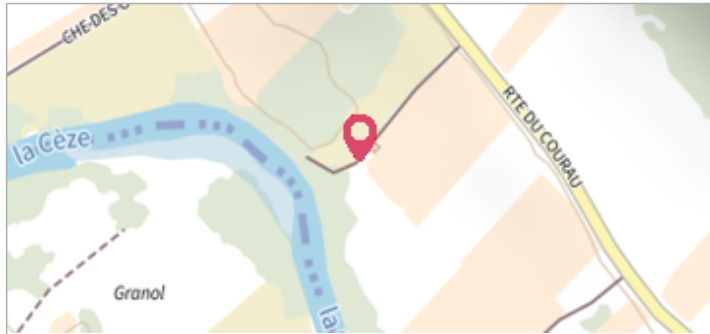
**9 Septembre 2002**Altitude calculée de l'eau : **82.792 m**Nature de l'inondation : **Débordement de cours d'eau**Nature du repère : **Laisse d'inondation****Commentaires** : Débordement de cours d'eau et phénomènes de ruissellement.**GÉNÉRAL****Code** : GARD\_R\_cez\_65\_1**Date de mise à jour** :**Auteur** : SPC GD

24/04/2018

**MARQUE****Maximum de l'inondation** : Oui**Visibilité** : Non renseigné**État du repère** : Non renseigné**Pérennité** : Aucune**Repère calculé** : Non renseigné**PHEC** : Non renseigné**SOURCE DE REPÉRAGE : RECUEIL DES DONNÉES DES PLUS HAUTES EAUX DU 9 SEPTEMBRE 2002 SUR LE DÉPARTEMENT DU GARD -****Type de repérage** : Campagne de terrain post-inondation**Organisme** : STRATEGIS**NIVELLEMENT D'ORIGINE****Méthode** : Non renseigné**Organisme** : SCP RICHER**Référence nivelée** : Autre type de référence**Description référence du repère** : Seuil extérieur fenestron**Système altimétrique** : NGF IGN 1969 (système normal)**Altitude de la référence (en m)** : 81.752 m**Différence entre le niveau d'eau et la référence (en m)** : 1.040 m**Altitude calculée de l'eau (en m)** : 82.792

Commune : **SAINT-ANDRE-DE-ROQUEPERTUIS**Rivière : **La Cèze****5544 Ussel****Commentaires** : Adresse approximative (BD ADRESSE au plus proche voisin). Façade Sud de la grange en rive gauche de la Cèze**3**

Repère(s) sur le site


**GÉNÉRAL****Unité de gestion** : Grand Delta**Code** : GARD\_S\_cez\_65**Date de mise à jour** : 17/01/2017**Auteur** : SPC GD**GÉOLOCALISATION****Coordonnées WGS84** : X: 4.45056700 / Y: 44.23278000**Coordonnées RGF93 (Lambert 93)** X: 815862.83 / Y: 6349260.44**Coordonnées RGF93 (ETRS89)** : X: 4.450567 / Y: 44.23278**Code Hydro**: V54-0400**Rive de référence**: Non renseigné

Vue du site

**1958**Altitude calculée de l'eau : **83.252 m**Nature de l'inondation : **Débordement de cours d'eau**Nature du repère : **Non renseigné****Commentaires** : Débordement de cours d'eau et phénomènes de ruissellement.**GÉNÉRAL****Code** : GARD\_R\_cez\_65\_2**Date de mise à jour** :**Auteur** : SPC GD

17/04/2018

**MARQUE****Maximum de l'inondation** : Oui**Visibilité** : Non renseigné**État du repère** : Non renseigné**Pérennité** : Non renseigné**Repère calculé** : Non renseigné**PHEC** : Non renseigné**SOURCE DE REPÉRAGE : RECUEIL DES DONNÉES DES PLUS HAUTES EAUX DU 9 SEPTEMBRE 2002 SUR LE DÉPARTEMENT DU GARD -****Type de repérage** : Campagne de terrain post-inondation**Organisme** : STRATEGIS**NIVELLEMENT D'ORIGINE****Méthode** : Non renseigné**Organisme** : SCP RICHER**Référence nivelée** : Autre type de référence**Description référence du repère** : Marque 2002**Système altimétrique** : NGF IGN 1969 (système normal)**Altitude de la référence (en m)** : 82.792 m**Différence entre le niveau d'eau et la référence (en m)** : 0.460 m**Altitude calculée de l'eau (en m)** : 83.252

|   |  |                                |
|---|--|--------------------------------|
|    | Commune : <b>SAINT-ANDRE-DE-ROQUEPERTUIS</b> | Rivière : <b>La Cèze</b>       |
| <b>5544 Ussel</b>   |  |                                |
| <b>Commentaires</b> : Adresse approximative (BD ADRESSE au plus proche voisin). Façade Sud de la grange en rive gauche de la Cèze |  | <b>3</b> Repère(s) sur le site |

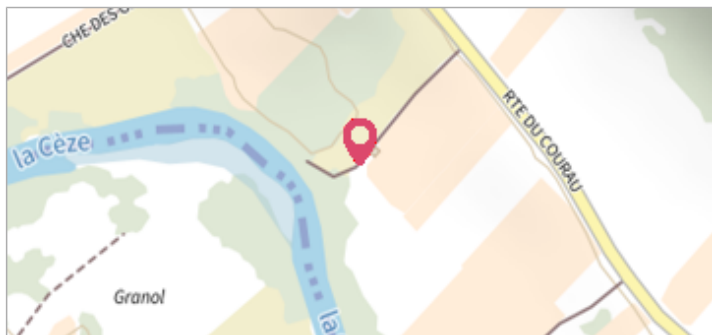
**GÉNÉRAL**

Unité de gestion : Grand Delta

Code : GARD\_S\_cez\_65

Date de mise à jour : 17/01/2017

Auteur : SPC GD

**GÉOLOCALISATION**

Coordonnées WGS84 : X: 4.45056700 / Y: 44.23278000

Coordonnées RGF93 (Lambert 93) X: 815862.83 / Y: 6349260.44

Coordonnées RGF93 (ETRS89) : X: 4.450567 / Y: 44.23278

Code Hydro: V54-0400

Rive de référence: Non renseigné



Vue du site

**1958**Nature de l'inondation : **Débordement de cours d'eau**Altitude calculée de l'eau : **83.742 m**Nature du repère : **Non renseigné****Commentaires** : Débordement de cours d'eau et phénomènes de ruissellement.**GÉNÉRAL**

Code : GARD\_R\_cez\_65\_3

Date de mise à jour :

Auteur : SPC GD

24/04/2018

**MARQUE**

Maximum de l'inondation : Oui

Visibilité : Non renseigné

État du repère : Non renseigné

Pérennité : Non renseigné

Repère calculé : Non renseigné

PHEC : Non renseigné

**SOURCE DE REPÉRAGE : RECUEIL DES DONNÉES DES PLUS HAUTES EAUX DU 9 SEPTEMBRE 2002 SUR LE DÉPARTEMENT DU GARD -**

Type de repérage : Campagne de terrain post-inondation

Organisme : STRATEGIS

**NIVELLEMENT D'ORIGINE**

Méthode : Non renseigné

Organisme : SCP RICHER

Référence nivelée : Autre type de référence

Description référence du repère : Marque 2002

Système altimétrique : NGF IGN 1969 (système normal)

Altitude de la référence (en m) : 82.792 m

Différence entre le niveau d'eau et la référence (en m) : 0.950 m

Altitude calculée de l'eau (en m) : 83.742