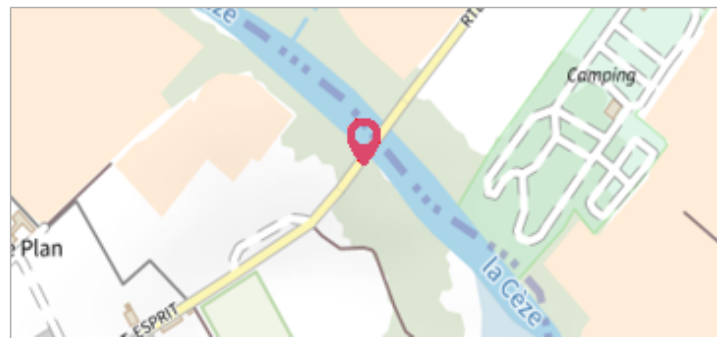
	Commune : <b>GOUDARGUES</b>	Rivière : <b>La Cèze</b>
<b>38 Route de Pont Saint-Esprit</b>		
<b>Commentaires</b> : Adresse approximative (BD ADRESSE au plus proche voisin). Culée en rive droite du pont		<b>2</b> Repère(s) sur le site

**GÉNÉRAL**

---


**Unité de gestion** : Grand Delta  
**Code** : GARD\_S\_cez\_62      **Date de mise à jour** : 17/01/2017  
**Auteur** : SPC GD



**GÉOLOCALISATION**

---

**Coordonnées WGS84** : X: 4.47681500 / Y: 44.21843700  
**Coordonnées RGF93 (Lambert 93)** X: 817988.92 / Y: 6347706.09  
**Coordonnées RGF93 (ETRS89)** : X: 4.476815 / Y: 44.218437  
**Code Hydro**: V54-0400      **Rive de référence**: Non renseigné

	<b>9 septembre 2002</b>	Altitude calculée de l'eau : <b>80.094 m</b>
Nature de l'inondation : <b>Débordement de cours d'eau</b>		Nature du repère : <b>Laisse d'inondation</b>
<b>Commentaires</b> : Débordement de cours d'eau et phénomènes de ruissellement.		

**GÉNÉRAL**

---

**Code** : GARD\_R\_cez\_62\_1      **Date de mise à jour** : 19/02/2018  
**Auteur** : SPC GD



**MARQUE**

---

**Maximum de l'inondation** : Oui  
**Visibilité** : Non renseigné      **État du repère** : Non renseigné  
**Pérennité** : Aucune      **Repère calculé** : Non renseigné  
**PHEC** : Non renseigné

**SOURCE DE REPÉRAGE : RECUEIL DES DONNÉES DES PLUS HAUTES EAUX DU 9 SEPTEMBRE 2002 SUR LE DÉPARTEMENT DU GARD -**

---

**Type de repérage** : Campagne de terrain post-inondation  
**Organisme(s)** : STRATEGIS

**NIVELLEMENT D'ORIGINE**

---

**Méthode** : Non renseigné  
**Organisme** : SCP RICHER  
**Référence nivelée** : Autre type de référence  
**Description référence du repère** : Marque 12m sur échelle limnimétrique  
**Système altimétrique** : NGF IGN 1969 (système normal)  
**Altitude de la référence (en m)** : 80.094 m  
**Différence entre le niveau d'eau et la référence (en m)** : 0.000 m  
**Altitude calculée de l'eau (en m)** : 80.094

Commune : **GOUDARGUES** | Rivière : **La Cèze**

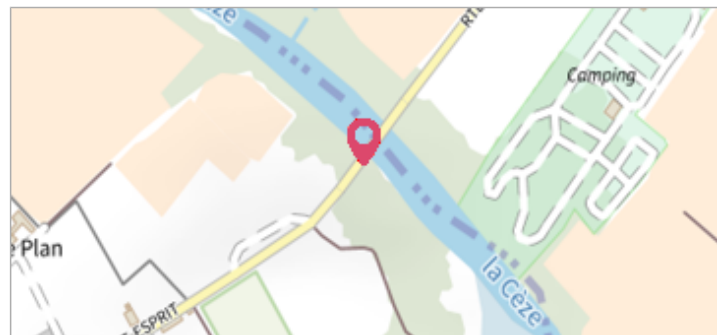
**38 Route de Pont Saint-Esprit**

**Commentaires** : Adresse approximative (BD ADRESSE au plus proche voisin). Culée en rive droite du pont

**2** Repère(s) sur le site

**GÉNÉRAL**

Unité de gestion : Grand Delta  
 Code : GARD\_S\_cez\_62      Date de mise à jour : 17/01/2017  
 Auteur : SPC GD



**GÉOLOCALISATION**

Coordonnées WGS84 : X: 4.47681500 / Y: 44.21843700  
 Coordonnées RGF93 (Lambert 93) X: 817988.92 / Y: 6347706.09  
 Coordonnées RGF93 (ETRS89) : X: 4.476815 / Y: 44.218437  
 Code Hydro: V54-0400      Rive de référence: Non renseigné

**Décembre 1984**

Nature de l'inondation : **Débordement de cours d'eau**      Nature du repère : **Marque peinture ou encre**

**Commentaires** : Culée pont - fiche DDE - plus d'informations : [https://infogeo.gard.fr/Territoire/Fichiers/NOE/Reperes\\_fiches/277.pdf](https://infogeo.gard.fr/Territoire/Fichiers/NOE/Reperes_fiches/277.pdf)

**GÉNÉRAL**

Code : GARD\_R\_cez\_62\_2      Date de mise à jour : 19/02/2018  
 Auteur : SPC GD



**MARQUE**

Maximum de l'inondation : Oui  
 Visibilité : Non renseigné      État du repère : Mauvais  
 Pérennité : Non renseigné      Repère calculé : Non renseigné  
 PHEC : Non renseigné

**SOURCE DE REPÉRAGE : RECENSEMENT DES REPÈRES DE CRUES DE L'OBSERVATOIRE DU GARD DU RISQUE INONDATION NOE -**

Type de repérage : Source bibliographique  
 Organisme(s) : Observatoire du risque inondation du département du Gard NOE