

Commune : **GOUDARGUES** | Rivière : **La Cèze**

5193 A La Bastide

Commentaires : Adresse approximative (BD ADRESSE au plus proche voisin). Lavoir à l'entrée de Bastide

3 Repère(s) sur le site

GÉNÉRAL

Unité de gestion : Grand Delta
Code : GARD_S_cez_56 **Date de mise à jour** : 17/01/2017
Auteur : SPC GD



GÉOLOCALISATION

Coordonnées WGS84 : X: 4.46910800 / Y: 44.20347300
Coordonnées RGF93 (Lambert 93) X: 817404.18 / Y: 6346032.4
Coordonnées RGF93 (ETRS89) : X: 4.469108 / Y: 44.203473
Code Hydro: V54-0400 **Rive de référence**: Non renseigné

9 septembre 2002 Altitude calculée de l'eau : **78.333 m**

Nature de l'inondation : **Débordement de cours d'eau** Nature du repère : **Laisse d'inondation**

Commentaires : Débordement de cours d'eau et phénomènes de ruissellement.

GÉNÉRAL

Code : GARD_R_cez_56_1 **Date de mise à jour** : 09/12/2021
Auteur : SPC GD



MARQUE

Maximum de l'inondation : Oui
Visibilité : Non renseigné **État du repère** : Non renseigné
Pérennité : Aucune **Repère calculé** : Non renseigné
PHEC : Non renseigné

SOURCE DE REPÉRAGE : RECUEIL DES DONNÉES DES PLUS HAUTES EAUX DU 9 SEPTEMBRE 2002 SUR LE DÉPARTEMENT DU GARD -

Type de repérage : Campagne de terrain post-inondation
Organisme(s) : STRATEGIS

NIVELLEMENT D'ORIGINE

Méthode : Non renseigné
Organisme : SCP RICHER
Référence nivelée : Autre type de référence
Description référence du repère : Sol lavoir
Système altimétrique : NGF IGN 1969 (système normal)
Altitude de la référence (en m) : 75.173 m
Différence entre le niveau d'eau et la référence (en m) : 3.160 m
Altitude calculée de l'eau (en m) : 78.333

Commune : **GOUDARGUES**Rivière : **La Cèze****5193 A La Bastide****Commentaires** : Adresse approximative (BD ADRESSE au plus proche voisin). Lavoir à l'entrée de Bastide**3**

Repère(s) sur le site


GÉNÉRAL**Unité de gestion** : Grand Delta**Code** : GARD_S_cez_56**Date de mise à jour** : 17/01/2017**Auteur** : SPC GD

Vue du site

GÉOLOCALISATION**Coordonnées WGS84** : X: 4.46910800 / Y: 44.20347300**Coordonnées RGF93 (Lambert 93)** X: 817404.18 / Y: 6346032.4**Coordonnées RGF93 (ETRS89)** : X: 4.469108 / Y: 44.203473**Code Hydro**: V54-0400**Rive de référence**: Non renseigné**1958**Nature de l'inondation : **Débordement de cours d'eau**Altitude calculée de l'eau : **78.973 m**Nature du repère : **Non renseigné****Commentaires** : Mur - pose SMAB Cèze 2016, fiche DDE - plus d'informations : https://infogeo.gard.fr/Territoire/Fichiers/NOE/Reperes_fiches/284.pdf**GÉNÉRAL****Code** : GARD_R_cez_56_2**Date de mise à jour** :**Auteur** : SPC GD

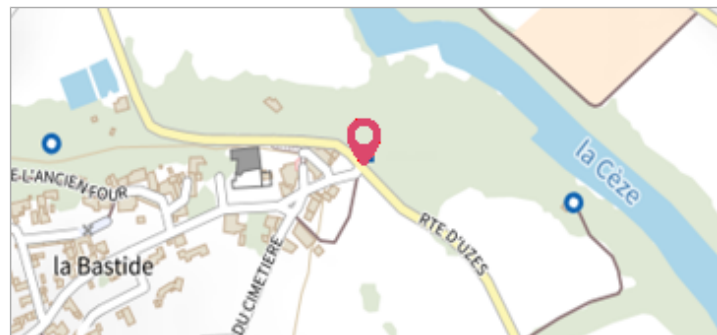
17/04/2018

MARQUE**Maximum de l'inondation** : Oui**Visibilité** : Non renseigné**État du repère** : Non renseigné**Pérennité** : Non renseigné**Repère calculé** : Non renseigné**PHEC** : Non renseigné**SOURCE DE REPÉRAGE : RECUEIL DES DONNÉES DES PLUS HAUTES EAUX DU 9 SEPTEMBRE 2002 SUR LE DÉPARTEMENT DU GARD -****Type de repérage** : Campagne de terrain post-inondation**Organisme(s)** : STRATEGIS**NIVELLEMENT D'ORIGINE****Méthode** : Non renseigné**Organisme** : SCP RICHER**Référence nivelée** : Autre type de référence**Description référence du repère** : Marque 2002**Système altimétrique** : NGF IGN 1969 (système normal)**Altitude de la référence (en m)** : 78.333 m**Différence entre le niveau d'eau et la référence (en m)** : 0.640 m**Altitude calculée de l'eau (en m)** : 78.973

	Commune : GOUDARGUES	Rivière : La Cèze
5193 A La Bastide		
Commentaires : Adresse approximative (BD ADRESSE au plus proche voisin). Lavoir à l'entrée de Bastide		3 Repère(s) sur le site


GÉNÉRAL

Unité de gestion : Grand Delta
Code : GARD_S_cez_56 **Date de mise à jour :** 17/01/2017
Auteur : SPC GD



GÉOLOCALISATION

Coordonnées WGS84 : X: 4.46910800 / Y: 44.20347300
Coordonnées RGF93 (Lambert 93) : X: 817404.18 / Y: 6346032.4
Coordonnées RGF93 (ETRS89) : X: 4.469108 / Y: 44.203473
Code Hydro: V54-0400 **Rive de référence:** Non renseigné

	4 octobre 1958 Nature de l'inondation : Débordement de cours d'eau	Altitude calculée de l'eau : 79.753 m Nature du repère : Non renseigné
Commentaires : Mur - pose SMAB Cèze 2016, fiche DDE - plus d'informations : https://infogeo.gard.fr/Territoire/Fichiers/NOE/Reperes_fiches/284.pdf		

GÉNÉRAL

Code : GARD_R_cez_56_3 **Date de mise à jour :** 24/04/2018
Auteur : SPC GD



MARQUE

Maximum de l'inondation : Oui
Visibilité : Non renseigné **État du repère :** Non renseigné
Pérennité : Non renseigné **Repère calculé :** Non renseigné
PHEC : Non renseigné

SOURCE DE REPÉRAGE : RECUEIL DES DONNÉES DES PLUS HAUTES EAUX DU 9 SEPTEMBRE 2002 SUR LE DÉPARTEMENT DU GARD -

Type de repérage : Campagne de terrain post-inondation
Organisme(s) : STRATEGIS

NIVELLEMENT D'ORIGINE

Méthode : Non renseigné
Organisme : SCP RICHER
Référence nivelée : Autre type de référence
Description référence du repère : Marque 2002
Système altimétrique : NGF IGN 1969 (système normal)
Altitude de la référence (en m) : 78.333 m
Différence entre le niveau d'eau et la référence (en m) : 1.420 m
Altitude calculée de l'eau (en m) : 79.753