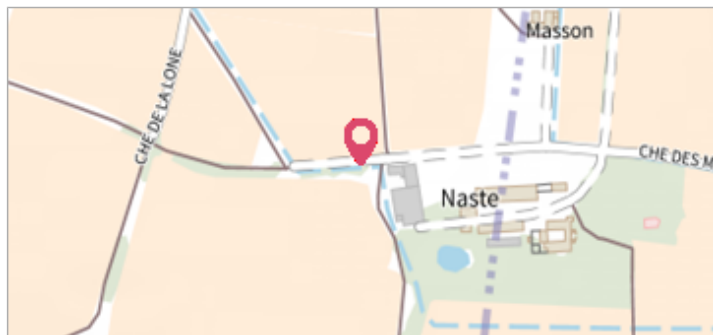


Commune : **SAINT-MICHEL-D'EUZET**Rivière : **La Cèze****1418 Chemin des Moulins - Domaine de Naste****Commentaires :** Adresse approximative (BD ADRESSE au plus proche voisin). Pilier de droite du portail d'entrée au domaine de Naste**2**

Repère(s) sur le site


GÉNÉRAL**Unité de gestion :** Grand Delta**Code :** GARD_S_cez_47**Date de mise à jour :** 17/01/2017**Auteur :** SPC GD**GÉOLOCALISATION****Coordonnées WGS84 :** X: 4.55300100 / Y: 44.18497500**Coordonnées RGF93 (Lambert 93) :** X: 824148.09 / Y: 6344105.96**Coordonnées RGF93 (ETRS89) :** X: 4.553001 / Y: 44.184975**Code Hydro:** V54-0400**Rive de référence:** Non renseigné

Vue du site

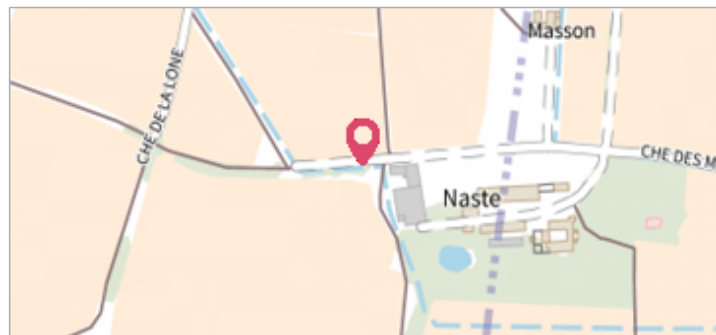
**9 Septembre 2002**Altitude calculée de l'eau : **53.49 m**Nature de l'inondation : **Débordement de cours d'eau**Nature du repère : **Laisse d'inondation****Commentaires :** Débordement de cours d'eau et phénomènes de ruissellement.**GÉNÉRAL****Code :** GARD_R_cez_47_1**Date de mise à jour :****Auteur :** SPC GD

19/02/2018

MARQUE**Maximum de l'inondation :** Oui**Visibilité :** Non renseigné**État du repère :** Non renseigné**Pérennité :** Aucune**Repère calculé :** Non renseigné**PHEC :** Non renseigné**SOURCE DE REPÉRAGE : RECUEIL DES DONNÉES DES PLUS HAUTES EAUX DU 9 SEPTEMBRE 2002 SUR LE DÉPARTEMENT DU GARD -****Type de repérage :** Campagne de terrain post-inondation**Organisme :** STRATEGIS**NIVELLEMENT D'ORIGINE****Méthode :** Non renseigné**Organisme :** SCP RICHER**Référence nivelée :** Autre type de référence**Description référence du repère :** Seuil béton**Système altimétrique :** NGF IGN 1969 (système normal)**Altitude de la référence (en m) :** 51.860 m**Différence entre le niveau d'eau et la référence (en m) :** 1.630 m**Altitude calculée de l'eau (en m) :** 53.49


	Commune : SAINT-MICHEL-D'EUZET	Rivière : La Cèze
	1418 Chemin des Moulins - Domaine de Naste	
	Commentaires : Adresse approximative (BD ADRESSE au plus proche voisin). Pilier de droite du portail d'entrée au domaine de Naste	2 Repère(s) sur le site

GÉNÉRAL	
Unité de gestion : Grand Delta	
Code : GARD_S_cez_47	Date de mise à jour : 17/01/2017
Auteur : SPC GD	



GÉOLOCALISATION	
Coordonnées WGS84 : X: 4.55300100 / Y: 44.18497500	
Coordonnées RGF93 (Lambert 93) : X: 824148.09 / Y: 6344105.96	
Coordonnées RGF93 (ETRS89) : X: 4.553001 / Y: 44.184975	
Code Hydro: V54-0400	Rive de référence: Non renseigné



	Septembre 2002	
	Nature de l'inondation : Débordement de cours d'eau	Nature du repère : Repère normalisé (décret n°2005-233)
	Commentaires : Pilier portail - pose SMAB Cèze 2016. Plus d'informations : https://infogeo.gard.fr/Territoire/Fichiers/NOE/Reperes_fiches/355.pdf	

GÉNÉRAL	
Code : GARD_R_cez_47_2	Date de mise à jour : 09/07/2021
Auteur : SPC GD	



MARQUE	
Maximum de l'inondation : Oui	
Visibilité : Oui	État du repère : Bon
Pérennité : Longue	Repère calculé : Non renseigné
PHEC : Non renseigné	

SOURCE DE REPÉRAGE : RECENSEMENT DES REPÈRES DE CRUES DE L'OBSERVATOIRE DU GARD DU RISQUE INONDATION NOE -	
Type de repérage : Source bibliographique	
Organisme : Observatoire du risque inondation du département du Gard NOE	