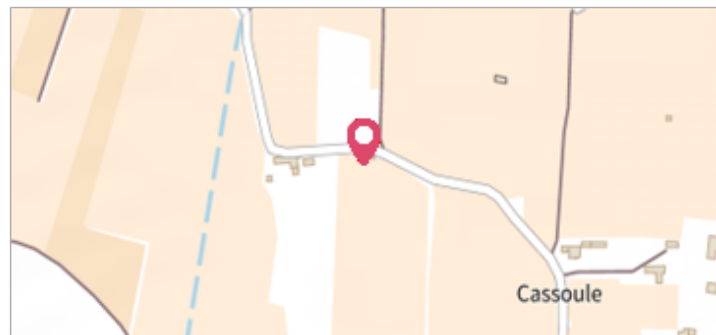

	Commune : <b>BAGNOLS-SUR-CEZE</b>	Rivière : <b>La Cèze</b>
<b>1310 Chemin de Bercon</b>		
<b>Commentaires</b> : Adresse approximative (BD ADRESSE au plus proche voisin). Façade Sud du Maset en bordure de route	<b>4</b> Repère(s) sur le site	

<b>GÉNÉRAL</b>	
<b>Unité de gestion</b> : Grand Delta	<b>Date de mise à jour</b> : 17/01/2017
<b>Code</b> : GARD_S_cez_43	<b>Auteur</b> : SPC GD



<b>GÉOLOCALISATION</b>	
<b>Coordonnées WGS84</b> : X: 4.60777700 / Y: 44.17371300	<b>Coordonnées RGF93 (Lambert 93)</b> X: 828551.8 / Y: 6342942.63
<b>Coordonnées RGF93 (ETRS89)</b> : X: 4.607777 / Y: 44.173713	<b>Code Hydro</b> : V54-0400 <b>Rive de référence</b> : Non renseigné



	<b>9 Septembre 2002</b>	<b>Altitude calculée de l'eau</b> : <b>49.536 m</b>
	<b>Nature de l'inondation</b> : <b>Débordement de cours d'eau</b>	<b>Nature du repère</b> : <b>Laisse d'inondation</b>
<b>Commentaires</b> : Débordement de cours d'eau et phénomènes de ruissellement.		


<b>GÉNÉRAL</b>	
<b>Code</b> : GARD_R_cez_43_1	<b>Date de mise à jour</b> :
<b>Auteur</b> : SPC GD	24/04/2018



<b>MARQUE</b>	
<b>Maximum de l'inondation</b> : Oui	<b>Visibilité</b> : Non renseigné <b>État du repère</b> : Non renseigné
<b>Pérennité</b> : Aucune	<b>Repère calculé</b> : Non renseigné
<b>PHEC</b> : Non renseigné	

<b>SOURCE DE REPÉRAGE : RECUEIL DES DONNÉES DES PLUS HAUTES EAUX DU 9 SEPTEMBRE 2002 SUR LE DÉPARTEMENT DU GARD -</b>	
<b>Type de repérage</b> : Campagne de terrain post-inondation	
<b>Organisme</b> : STRATEGIS	

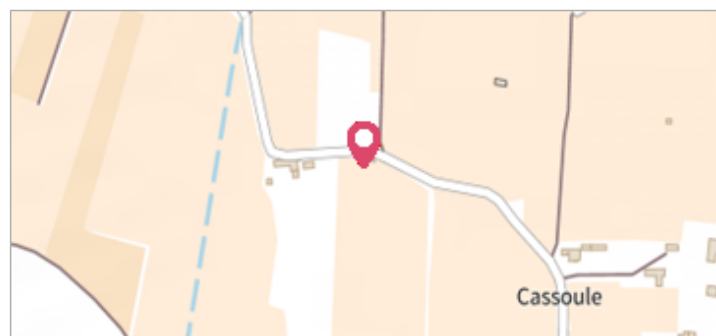
<b>NIVELLEMENT D'ORIGINE</b>	
<b>Méthode</b> : Non renseigné	
<b>Organisme</b> : SCP RICHER	
<b>Référence nivelée</b> : Autre type de référence	
<b>Description référence du repère</b> : Seuil d'entrée	
<b>Système altimétrique</b> : NGF IGN 1969 (système normal)	
<b>Altitude de la référence (en m)</b> : 46.636 m	
<b>Différence entre le niveau d'eau et la référence (en m)</b> : 2.900 m	
<b>Altitude calculée de l'eau (en m)</b> : 49.536	

	Commune : <b>BAGNOLS-SUR-CEZE</b>	Rivière : <b>La Cèze</b>
	<b>1310 Chemin de Bercon</b>	
<b>Commentaires :</b> Adresse approximative (BD ADRESSE au plus proche voisin). Façade Sud du Maset en bordure de route		<b>4</b> Repère(s) sur le site

**GÉNÉRAL**

---

**Unité de gestion :** Grand Delta  
**Code :** GARD\_S\_cez\_43      **Date de mise à jour :** 17/01/2017  
**Auteur :** SPC GD




**GÉOLOCALISATION**

---

**Coordonnées WGS84 :** X: 4.60777700 / Y: 44.17371300  
**Coordonnées RGF93 (Lambert 93) :** X: 828551.8 / Y: 6342942.63  
**Coordonnées RGF93 (ETRS89) :** X: 4.607777 / Y: 44.173713  
**Code Hydro:** V54-0400      **Rive de référence:** Non renseigné




	<b>Octobre 1891</b>	Nature de l'inondation : <b>Débordement de cours d'eau</b>	Nature du repère : <b>Marque gravée</b>
	<b>Commentaires :</b> Mur - recensement SMAB Cèze, fiche DDE cez_43 - plus d'informations : <a href="https://info.geo.gard.fr/Territoire/Fichiers/NOE/Reperes_fiches/217.pdf">https://info.geo.gard.fr/Territoire/Fichiers/NOE/Reperes_fiches/217.pdf</a>		

**GÉNÉRAL**

---

**Code :** GARD\_R\_cez\_43\_2      **Date de mise à jour :** 24/04/2018  
**Auteur :** SPC GD



**MARQUE**


---

**Maximum de l'inondation :** Oui  
**Visibilité :** Non renseigné      **État du repère :** Mauvais  
**Pérennité :** Non renseigné      **Repère calculé :** Non renseigné  
**PHEC :** Non renseigné

**SOURCE DE REPÉRAGE : RECENSEMENT DES REPÈRES DE CRUES DE L'OBSERVATOIRE DU GARD DU RISQUE INONDATION NOE -**

---

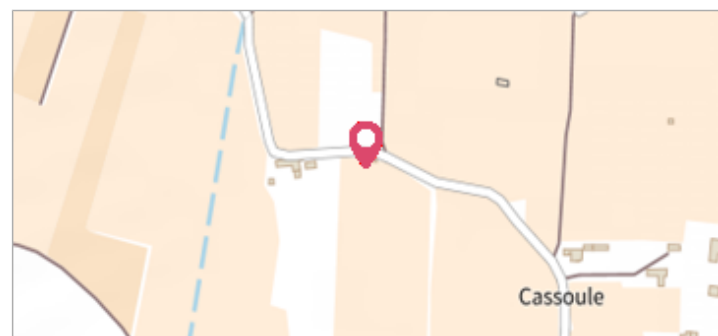
**Type de repérage :** Source bibliographique  
**Organisme :** Observatoire du risque inondation du département du Gard NOE

	Commune : <b>BAGNOLS-SUR-CEZE</b> <b>1310 Chemin de Bercon</b>	Rivière : <b>La Cèze</b>
<b>Commentaires :</b> Adresse approximative (BD ADRESSE au plus proche voisin). Façade Sud du Maset en bordure de route		<b>4</b> Repère(s) sur le site

**GÉNÉRAL**

---

**Unité de gestion :** Grand Delta  
**Code :** GARD\_S\_cez\_43      **Date de mise à jour :** 17/01/2017  
**Auteur :** SPC GD




**GÉOLOCALISATION**

---

**Coordonnées WGS84 :** X: 4.60777700 / Y: 44.17371300  
**Coordonnées RGF93 (Lambert 93) :** X: 828551.8 / Y: 6342942.63  
**Coordonnées RGF93 (ETRS89) :** X: 4.607777 / Y: 44.173713  
**Code Hydro:** V54-0400      **Rive de référence:** Non renseigné




	<b>1925</b> Nature de l'inondation : <b>Débordement de cours d'eau</b>	Nature du repère : <b>Marque gravée</b>
<b>Commentaires :</b> Mur - recensement SMAB Cèze, fiche DDE cez_43 - plus d'informations : <a href="https://info.geo.gard.fr/Territoire/Fichiers/NOE/Reperes_fiches/217.pdf">https://info.geo.gard.fr/Territoire/Fichiers/NOE/Reperes_fiches/217.pdf</a>		

**GÉNÉRAL**

---

**Code :** GARD\_R\_cez\_43\_3      **Date de mise à jour :** 16/04/2018  
**Auteur :** SPC GD



**MARQUE**


---

**Maximum de l'inondation :** Oui  
**Visibilité :** Non renseigné      **État du repère :** Mauvais  
**Pérennité :** Non renseigné      **Repère calculé :** Non renseigné  
**PHEC :** Non renseigné

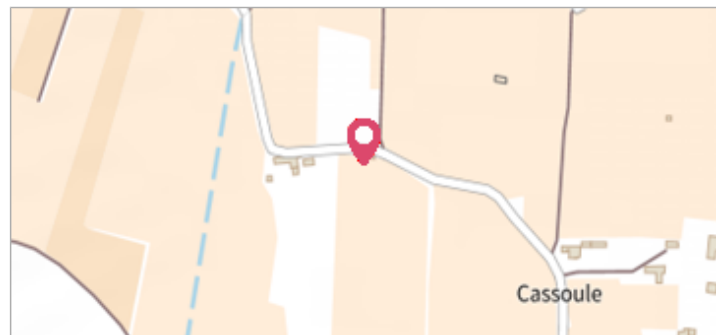
**SOURCE DE REPÉRAGE : RECENSEMENT DES REPÈRES DE CRUES DE L'OBSERVATOIRE DU GARD DU RISQUE INONDATION NOE -**

---

**Type de repérage :** Source bibliographique  
**Organisme :** Observatoire du risque inondation du département du Gard NOE


	Commune : <b>BAGNOLS-SUR-CEZE</b>	Rivière : <b>La Cèze</b>
	<b>1310 Chemin de Bercon</b>	
<b>Commentaires :</b> Adresse approximative (BD ADRESSE au plus proche voisin). Façade Sud du Maset en bordure de route		<b>4</b> Repère(s) sur le site

<b>GÉNÉRAL</b>	
Unité de gestion : Grand Delta	
Code : GARD_S_cez_43	Date de mise à jour : 17/01/2017
Auteur : SPC GD	




<b>GÉOLOCALISATION</b>	
Coordonnées WGS84 : X: 4.60777700 / Y: 44.17371300	
Coordonnées RGF93 (Lambert 93) X: 828551.8 / Y: 6342942.63	
Coordonnées RGF93 (ETRS89) : X: 4.607777 / Y: 44.173713	
Code Hydro: V54-0400	Rive de référence: Non renseigné



	<b>Octobre 1933</b>	Nature de l'inondation : <b>Débordement de cours d'eau</b>	Nature du repère : <b>Marque gravée</b>
	<b>Commentaires :</b> Mur - recensement SMAB Cèze, fiche DDE cez_43 - plus d'informations : <a href="https://info.geo.gard.fr/Territoire/Fichiers/NOE/Reperes_fiches/217.pdf">https://info.geo.gard.fr/Territoire/Fichiers/NOE/Reperes_fiches/217.pdf</a>		

<b>GÉNÉRAL</b>	
Code : GARD_R_cez_43_4	Date de mise à jour : 24/04/2018
Auteur : SPC GD	



<b>MARQUE</b>	
Maximum de l'inondation : Oui	
Visibilité : Non renseigné	État du repère : Mauvais
Pérennité : Non renseigné	Repère calculé : Non renseigné
PHEC : Non renseigné	

<b>SOURCE DE REPÉRAGE : RECENSEMENT DES REPÈRES DE CRUES DE L'OBSERVATOIRE DU GARD DU RISQUE INONDATION NOE -</b>	
Type de repérage : Source bibliographique	
Organisme : Observatoire du risque inondation du département du Gard NOE	