

Commune : **BAGNOLS-SUR-CEZE**Rivière : **La Cèze****1 Chemin de Saduran****Commentaires :** Adresse approximative (BD ADRESSE au plus proche voisin). Maset de vigne en rive gauche**2**

Repère(s) sur le site


**GÉNÉRAL****Unité de gestion :** Grand Delta**Code :** GARD\_S\_cez\_40**Date de mise à jour :** 17/01/2017**Auteur :** SPC GD**GÉOLOCALISATION****Coordonnées WGS84 :** X: 4.61792100 / Y: 44.17147300**Coordonnées RGF93 (Lambert 93) :** X: 829367.86 / Y: 6342710.38**Coordonnées RGF93 (ETRS89) :** X: 4.617921 / Y: 44.171473**Code Hydro:** V54-0400**Rive de référence:** Non renseigné

Vue du site

**9 Septembre 2002**Altitude calculée de l'eau : **48.279 m**Nature de l'inondation : **Débordement de cours d'eau**Nature du repère : **Laisse d'inondation****Commentaires :** Débordement de cours d'eau et phénomènes de ruissellement.**GÉNÉRAL****Code :** GARD\_R\_cez\_40\_1**Date de mise à jour :****Auteur :** SPC GD

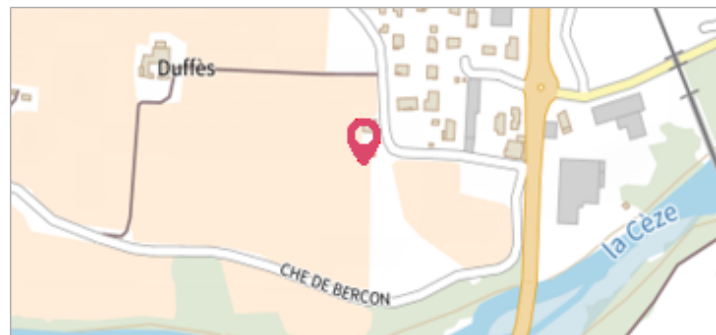
17/04/2018

**MARQUE****Maximum de l'inondation :** Oui**Visibilité :** Non renseigné**État du repère :** Non renseigné**Pérennité :** Aucune**Repère calculé :** Non renseigné**PHEC :** Non renseigné**SOURCE DE REPÉRAGE : RECUEIL DES DONNÉES DES PLUS HAUTES EAUX DU 9 SEPTEMBRE 2002 SUR LE DÉPARTEMENT DU GARD -****Type de repérage :** Campagne de terrain post-inondation**Organisme :** STRATEGIS**NIVELLEMENT D'ORIGINE****Méthode :** Non renseigné**Organisme :** SCP RICHER**Référence nivelée :** Autre type de référence**Description référence du repère :** Seuil d'entrée**Système altimétrique :** NGF IGN 1969 (système normal)**Altitude de la référence (en m) :** 45.329 m**Différence entre le niveau d'eau et la référence (en m) :** 2.950 m**Altitude calculée de l'eau (en m) :** 48.279

	Commune : <b>BAGNOLS-SUR-CEZE</b>	Rivière : <b>La Cèze</b>
	<b>1 Chemin de Saduran</b>	
<b>Commentaires :</b> Adresse approximative (BD ADRESSE au plus proche voisin). Maset de vigne en rive gauche		<b>2</b> Repère(s) sur le site

**GÉNÉRAL**


Unité de gestion : Grand Delta  
 Code : GARD\_S\_cez\_40      Date de mise à jour : 17/01/2017  
 Auteur : SPC GD



**GÉOLOCALISATION**


Coordonnées WGS84 : X: 4.61792100 / Y: 44.17147300  
 Coordonnées RGF93 (Lambert 93) X: 829367.86 / Y: 6342710.38  
 Coordonnées RGF93 (ETRS89) : X: 4.617921 / Y: 44.171473  
 Code Hydro: V54-0400      Rive de référence: Non renseigné



	<b>Septembre 1946</b>	
	Nature de l'inondation : <b>Débordement de cours d'eau</b>	Nature du repère : <b>Marque peinture ou encre</b>
<b>Commentaires :</b> Mur - recensement SMAB Cèze, fiche DDE cez_40 - plus d'informations : <a href="https://info.geo.gard.fr/Territoire/Fichiers/NOE/Reperes_fiches/187.pdf">https://info.geo.gard.fr/Territoire/Fichiers/NOE/Reperes_fiches/187.pdf</a>		

**GÉNÉRAL**

Code : GARD\_R\_cez\_40\_2      Date de mise à jour : 19/02/2018  
 Auteur : SPC GD



**MARQUE**

Maximum de l'inondation : Oui  
 Visibilité : Non renseigné      État du repère : Mauvais  
 Pérennité : Moyenne      Repère calculé : Non renseigné  
 PHEC : Non renseigné

**SOURCE DE REPÉRAGE : RECENSEMENT DES REPÈRES DE CRUES DE L'OBSERVATOIRE DU GARD DU RISQUE INONDATION NOE -**

Type de repérage : Source bibliographique  
 Organisme : Observatoire du risque inondation du département du Gard NOE