

Commune : **ORSAN** | Rivière : **La Cèze**

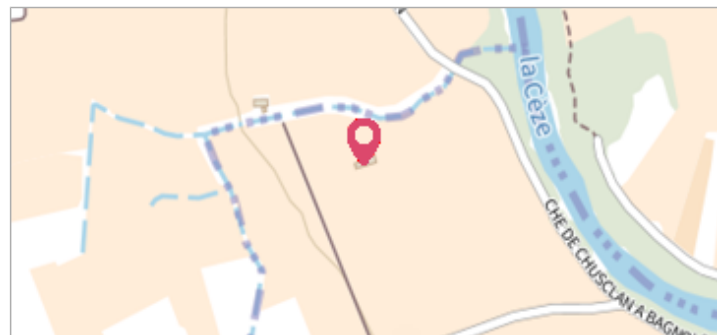
**9001 L'Euse - Mas des Agasses**

**Commentaires** : Adresse approximative (BD ADRESSE au plus proche voisin). Façade Est de la ferme

**2** Repère(s) sur le site

**GÉNÉRAL**

**Unité de gestion** : Grand Delta  
**Code** : GARD\_S\_cez\_26      **Date de mise à jour** : 17/01/2017  
**Auteur** : SPC GD



**GÉOLOCALISATION**

**Coordonnées WGS84** : X: 4.65981100 / Y: 44.14957200  
**Coordonnées RGF93 (Lambert 93)** X: 832768.02 / Y: 6340347.19  
**Coordonnées RGF93 (ETRS89)** : X: 4.659811 / Y: 44.149572  
**Code Hydro**: V54-0400      **Rive de référence**: Non renseigné

**9 Septembre 2002**      Altitude calculée de l'eau : **40.299 m**

Nature de l'inondation : **Débordement de cours d'eau**      Nature du repère : **Laisse d'inondation**

**Commentaires** : Débordement de cours d'eau et phénomènes de ruissellement.

**GÉNÉRAL**

**Code** : GARD\_R\_cez\_26\_1      **Date de mise à jour** : 02/09/2019  
**Auteur** : SPC GD



**MARQUE**

**Maximum de l'inondation** : Oui  
**Visibilité** : Non renseigné      **État du repère** : Non renseigné  
**Pérennité** : Aucune      **Repère calculé** : Non renseigné  
**PHEC** : Non renseigné

**SOURCE DE REPÉRAGE : RECUEIL DES DONNÉES DES PLUS HAUTES EAUX DU 9 SEPTEMBRE 2002 SUR LE DÉPARTEMENT DU GARD -**

**Type de repérage** : Campagne de terrain post-inondation  
**Organisme** : STRATEGIS

**NIVELLEMENT D'ORIGINE**

**Méthode** : Non renseigné  
**Organisme** : SCP RICHER  
**Référence nivelée** : Autre type de référence  
**Description référence du repère** : Marque 1958  
**Système altimétrique** : NGF IGN 1969 (système normal)  
**Altitude de la référence (en m)** : 39.699 m  
**Différence entre le niveau d'eau et la référence (en m)** : 0.600 m  
**Altitude calculée de l'eau (en m)** : 40.299

Commune : **ORSAN** | Rivière : **La Cèze**

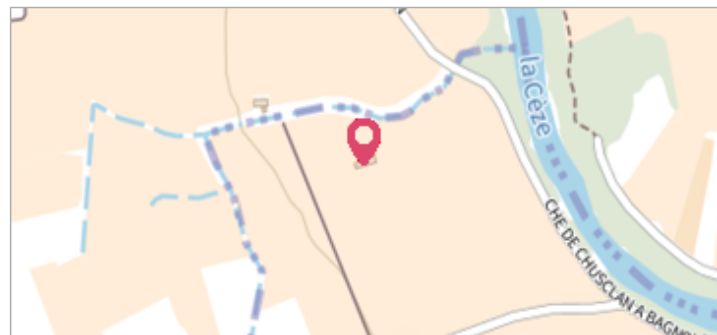
**9001 L'Euse - Mas des Agasses**

**Commentaires** : Adresse approximative (BD ADRESSE au plus proche voisin). Façade Est de la ferme

**2** Repère(s) sur le site

**GÉNÉRAL**

**Unité de gestion** : Grand Delta  
**Code** : GARD\_S\_cez\_26      **Date de mise à jour** : 17/01/2017  
**Auteur** : SPC GD



**GÉOLOCALISATION**

**Coordonnées WGS84** : X: 4.65981100 / Y: 44.14957200  
**Coordonnées RGF93 (Lambert 93)** X: 832768.02 / Y: 6340347.19  
**Coordonnées RGF93 (ETRS89)** : X: 4.659811 / Y: 44.149572  
**Code Hydro**: V54-0400      **Rive de référence**: Non renseigné


**1958**      Altitude calculée de l'eau : **39.699 m**

Nature de l'inondation : **Débordement de cours d'eau**      Nature du repère : **Marque gravée**

**Commentaires** : Mur - recensement SMAB Cèze, vieille fiche DDE et fiche DDE cez\_26 - plus d'informations : [https://info.geo.gard.fr/Territoire/Fichiers/NOE/Reperes\\_fiches/214.pdf](https://info.geo.gard.fr/Territoire/Fichiers/NOE/Reperes_fiches/214.pdf)

**GÉNÉRAL**

**Code** : GARD\_R\_cez\_26\_2      **Date de mise à jour** : 27/01/2022  
**Auteur** : SPC GD



**MARQUE**

**Maximum de l'inondation** : Oui  
**Visibilité** : Non renseigné      **État du repère** : Non renseigné  
**Pérennité** : Non renseigné      **Repère calculé** : Non renseigné  
**PHEC** : Non renseigné

**SOURCE DE REPÉRAGE : RECENSEMENT DES REPÈRES DE CRUES DE L'OBSERVATOIRE DU GARD DU RISQUE INONDATION NOE -**

**Type de repérage** : Source bibliographique  
**Organisme** : Observatoire du risque inondation du département du Gard NOE

**NIVELLEMENT D'ORIGINE**

**Méthode** : Non renseigné  
**Organisme** : SCP RICHER  
**Référence nivelée** : Marque d'inondation  
**Système altimétrique** : NGF IGN 1969 (système normal)  
**Altitude de la référence (en m)** : 39.699 m  
**Altitude calculée de l'eau (en m)** : 39.699