
Commune : **ORSAN**

Rivière : **La Cèze**

Proche D765A, Ruisseau de la Muse

Commentaires : Adresse approximative (BD ADRESSE au plus proche voisin). Grange de dépôt à côté du lagunage

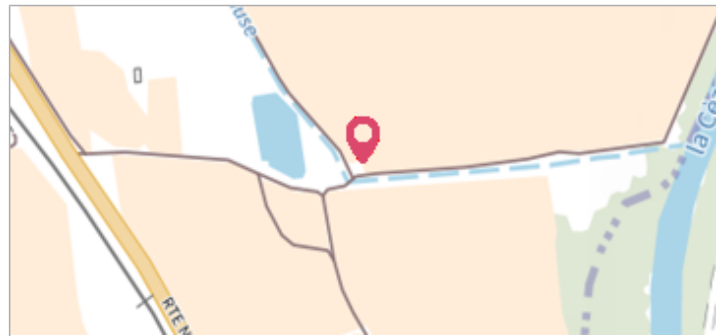
1 Repère(s) sur le site

GÉNÉRAL

Unité de gestion : Grand Delta

Code : GARD_S_cez_19 Date de mise à jour : 17/01/2017

Auteur : SPC GD



GÉOLOCALISATION


Coordonnées WGS84 : X: 4.68019700 / Y: 44.12958300

Coordonnées RGF93 (Lambert 93) X: 834445.7 / Y: 6338161.33

Coordonnées RGF93 (ETRS89) : X: 4.680197 / Y: 44.129583

Code Hydro: V54-0400 Rive de référence: Non renseigné




9 Septembre 2002

Altitude calculée de l'eau : **36.531 m**

Nature de l'inondation : **Débordement de cours d'eau**


Nature du repère : **Laisse d'inondation**

Commentaires : Débordement de cours d'eau et phénomènes de ruissellement.

GÉNÉRAL

Code : GARD_R_cez_19_1 Date de mise à jour : 02/09/2019

Auteur : SPC GD



MARQUE

Maximum de l'inondation : Oui

Visibilité : Non renseigné État du repère : Non renseigné

Pérennité : Aucune Repère calculé : Non renseigné

PHEC : Non renseigné

SOURCE DE REPÉRAGE : RECUEIL DES DONNÉES DES PLUS HAUTES EAUX DU 9 SEPTEMBRE 2002 SUR LE DÉPARTEMENT DU GARD -

Type de repérage : Campagne de terrain post-inondation

Organisme : STRATEGIS

NIVELLEMENT D'ORIGINE

Méthode : Non renseigné

Organisme : SCP RICHER

Référence nivelée : Autre type de référence

Description référence du repère : Seuil porte d'entrée métallique

Système altimétrique : NGF IGN 1969 (système normal)

Altitude de la référence (en m) : 35.891 m

Différence entre le niveau d'eau et la référence (en m) : 0.640 m

Altitude calculée de l'eau (en m) : 36.531